


COMUNE DI TERRICCIOLA
(PROVINCIA DI PISA)



VARIANTE PUNTUALE AL R.U. FINALIZZATA ALLA MODIFICA DELLA DISCIPLINA DI DETTAGLIO NORMATIVA E CARTOGRAFICA - PREVALENTEMENTE INERENTE ALLA FUNZIONE TURISTICO RICETTIVA, INFRASTRUTTURALE E A SERVIZI PUBBLICI






STATO DI VARIANTE

INDIVIDUAZIONE DEI PUNTI OGGETTO DI VARIANTE CARTOGRAFICA

Progettista: Arch. Franco Panicucci
Consulente indagini geologiche: Geol. Simone Stefani, Dott. Roberta Giorgi

TAVOLA n° 7
scala 1:10000

LEGENDA

-  Individuazione punti di variante
-  Limite del sistema territoriale.
-  Limite amministrativo del territorio comunale.
-  Sistema territoriale 1.
-  Sistema territoriale 2.