

VARIANTE AL R.U. PER INTERVENTI DI MESSA IN SICUREZZA
DEL TRATTO DELLA S.R.T. 439 "SARZANESE - VALDERA" IN
ATTRAVERSAMENTO DEL C.A. DI LA STERZA

STATO DI VARIANTE

VINCOLO PREORDINATO ALL'ESPROPRIO
BARRIERE ARCHITETTONICHE

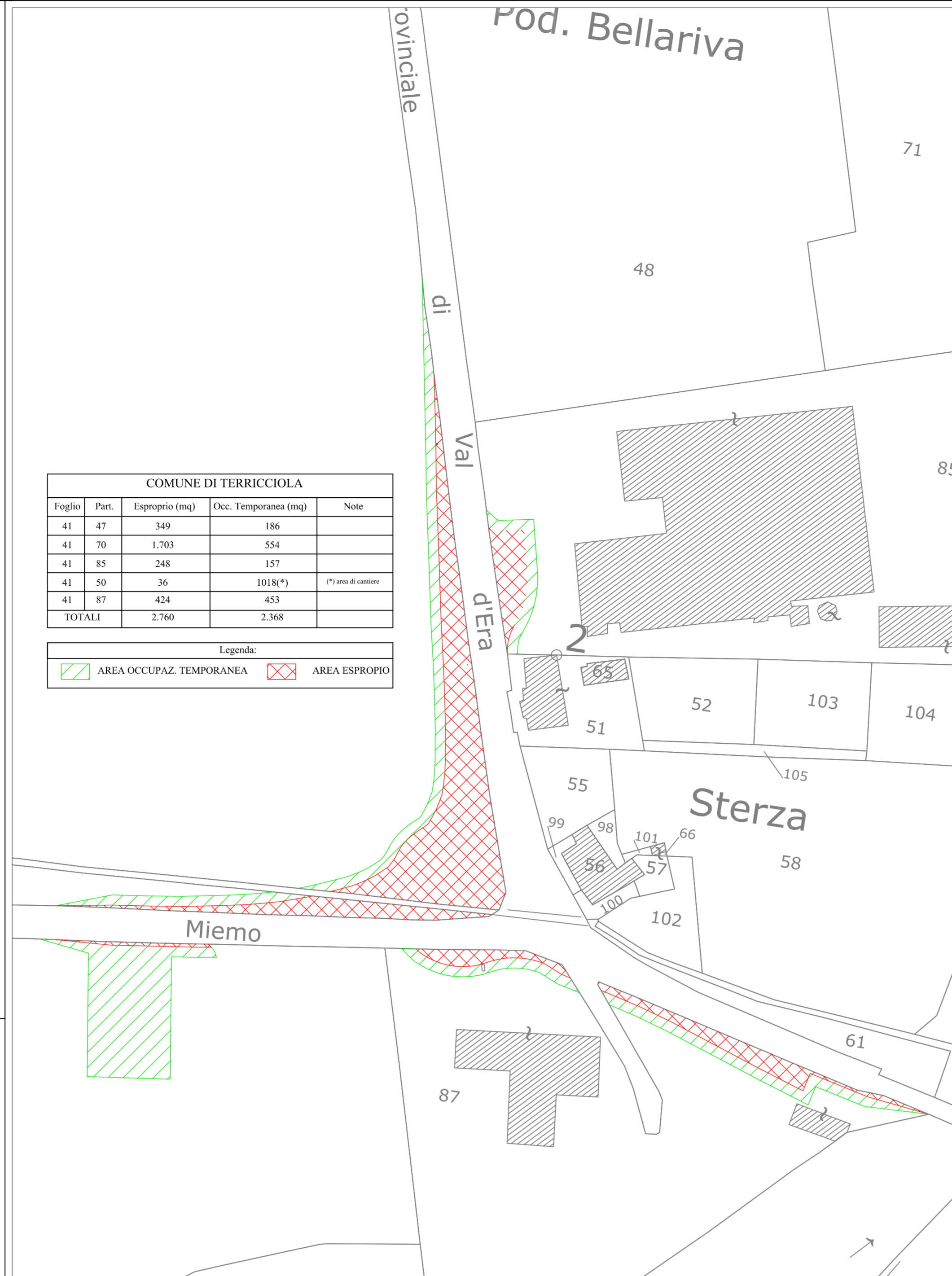
Progettista:
Consulente indagini geologiche

Arch Franco Panicucci
Geol. Simone Stefani
Dott. Roberta Giorgi

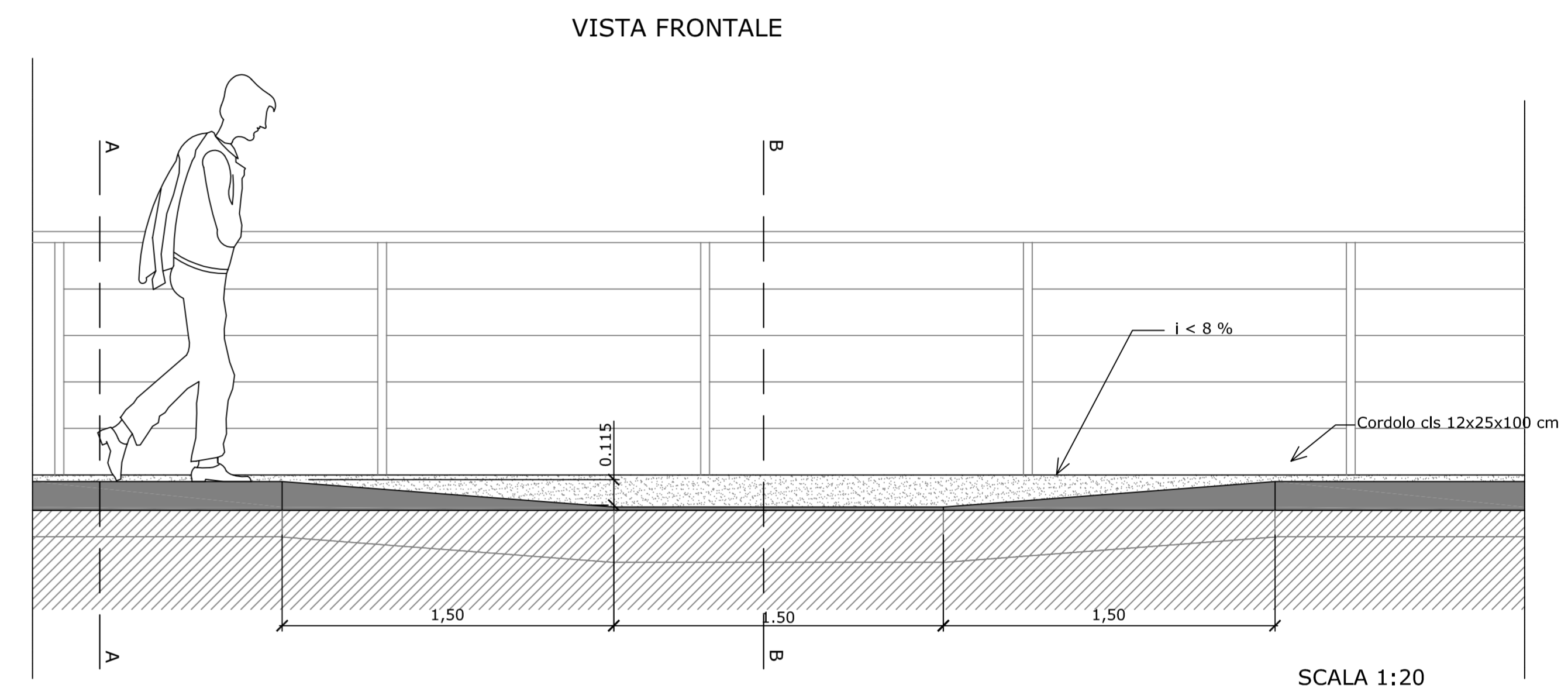
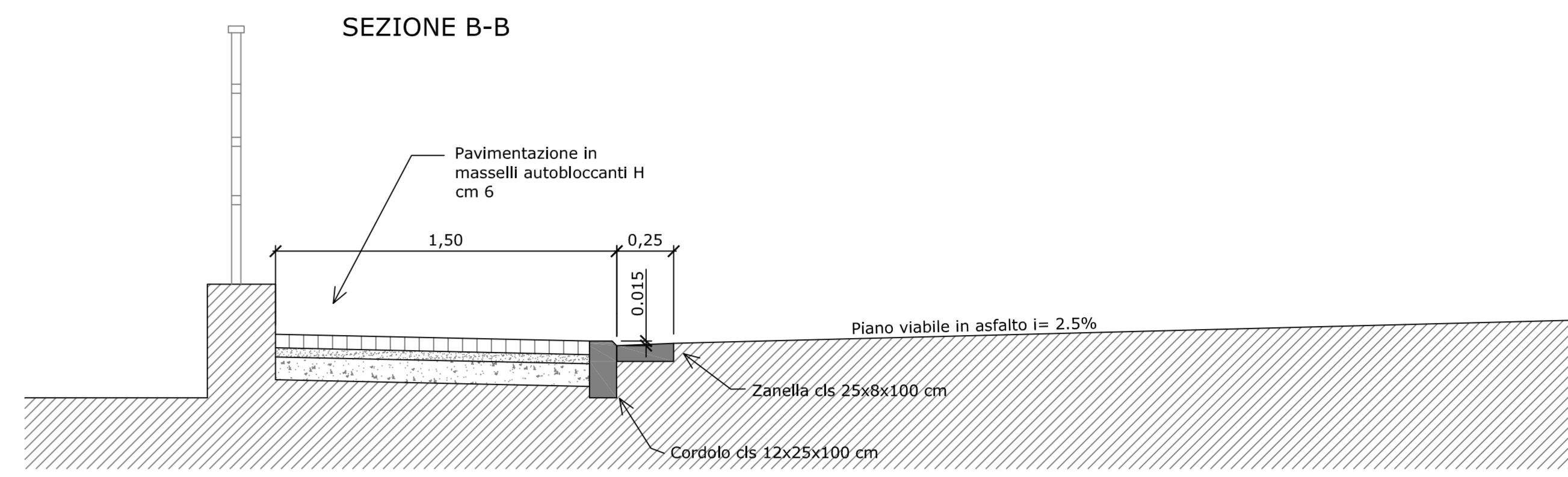
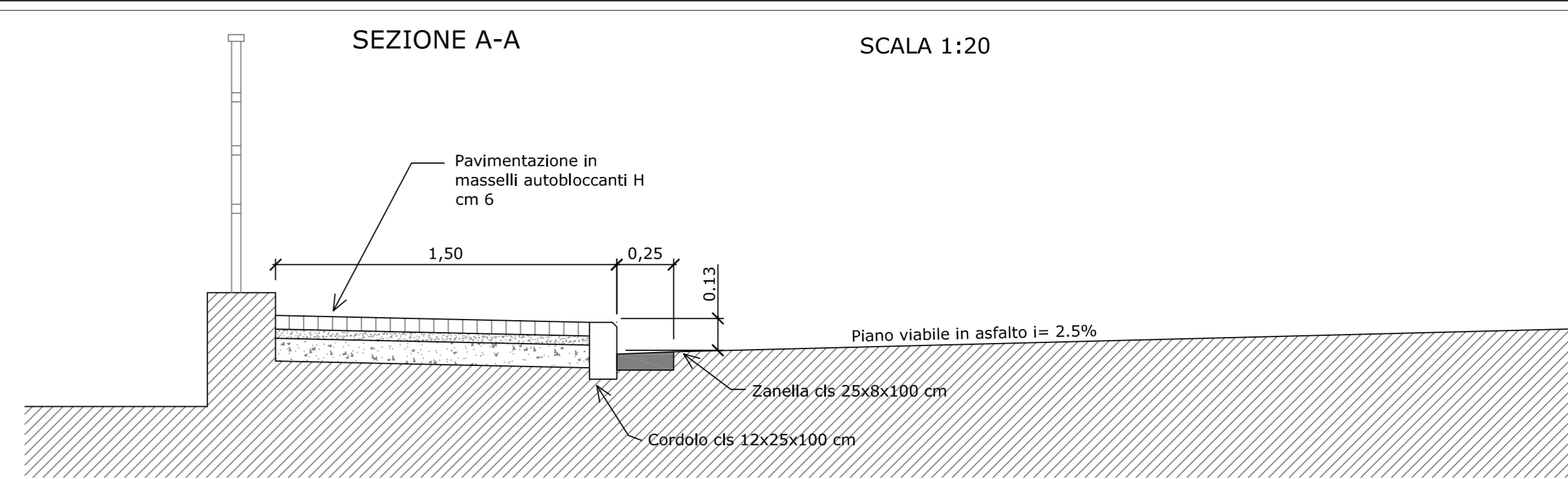
TAVOLA n° 2
Scala 1:20/200/500

COMUNE DI TERRICCIOLA				
Foglio	Part.	Esproprio (mq)	Occ. Temporanea (mq)	Note
41	47	349	186	
41	70	1.703	554	
41	85	248	157	
41	50	36	1018(*)	(*) area di cantiere
41	87	424	453	
TOTALI		2.760	2.368	

Legenda	
	AREA OCCUPAZ. TEMPORANEA
	AREA ESPROPRIO



PLANIMETRIA CON INDIVIDUAZIONE AREE DI ESPROPRIO SCALA 1:500



BARRIERE ARCHITETTONICHE CON SCHEMA
ATTRAVERSAMENTO PEDONALE SCALA 1:200

