


**COMUNE DI  
TERRICCIOLA**  
(PROVINCIA DI PISA)



**PIANO DI RECUPERO  
"SOIANELLA"**  
*CENTRO STORICO*

**U.T.O.E. 13 "SOIANELLA"**

**PIANO PARTICELLARE DEGLI ESPROPRI**

PROGETTISTA\_ ARCH. FRANCO PANICUCCI

CONSULENTI  
INDAGINE GEOLOGICA\_ DOTT. SIMONE STEFANI  
DOTT.SSA ROBERTA GIORGI

COLLABORATORE: RESPONSABILE SETTORE TECNICO  
COMUNE DI TERRICCIOLA GEOM. ADRIANO BASSI

TAV\_7

ELENCO ELABORATI GRAFICI

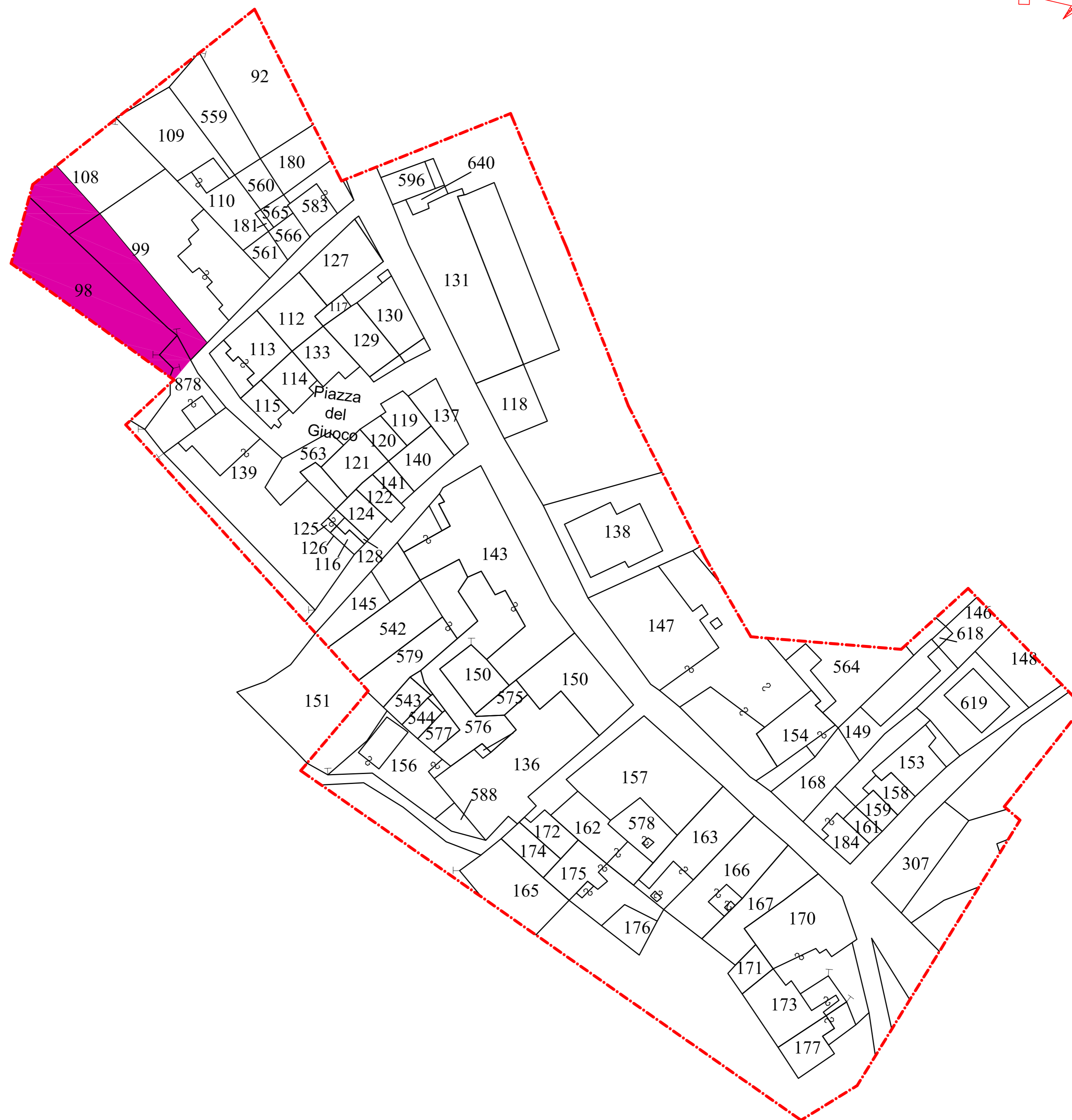
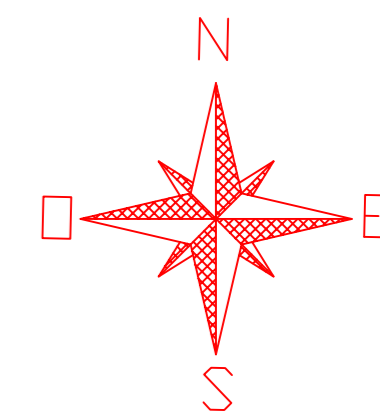
**QUADRO CONOSCITIVO:**

- \_TAV 1 INQUADRAMENTO GENERALE
- \_TAV 2 INQUADRAMENTO GENERALE
- \_TAV 3 CARATTERI DI STORICITÀ \_ TIPOLOGIE EDILIZIE
- \_TAV 4 PIANTE DELLE COPERTURE \_ RETI TECNOLOGICHE
- \_TAV 5 DESTINAZIONE D'USO DELLE AREE SCOPERTE E DEGLI EDIFICI AL PIANO TERRA

**PROGETTO:**

- \_TAV 6 CLASSIFICAZIONE DEGLI EDIFICI IN BASE AL LORO VALORE STORICO E PRESCRIZIONE DI INTERVENTO \_ SUPERFETAZIONE E NUMERAZIONE SCHEDE
- \_TAV 7 PIANO PARTICELLARE DEGLI ESPROPRI

**PIANO PARTICELLARE DEGLI ESPROPRI**



**ESPROPRIO PORZIONE DELLE PARTICELLE  
N\_ 98-99-108 E 878 DEL FOGLIO 5  
PER MQ 1660,00.**

**SCALA 1:500**