


**COMUNE DI TERRICCIOLA**  
(PROVINCIA DI PISA)



**PIANO DI RECUPERO "SOIANA"**  
*CENTRO STORICO*

U.T.O.E. 14 "SOIANA"

**DESTINAZIONE D'USO DELLE AREE SCOPERTE E DEGLI EDIFICI AL PIANO TERRA**

"QUADRO CONOSCITIVO"

PROGETTISTA\_ ARCH. FRANCO PANICUCCI

CONSULENTE  
INDAGINE GEOLOGICA\_ DOTT. SIMONE STEFANI  
DOTT.SSA ROBERTA GIORGI

COLLABORATORE: RESPONSABILE SETTORE TECNICO  
COMUNE DI TERRICCIOLA GEOM. ADRIANO BASSI

TAV\_5


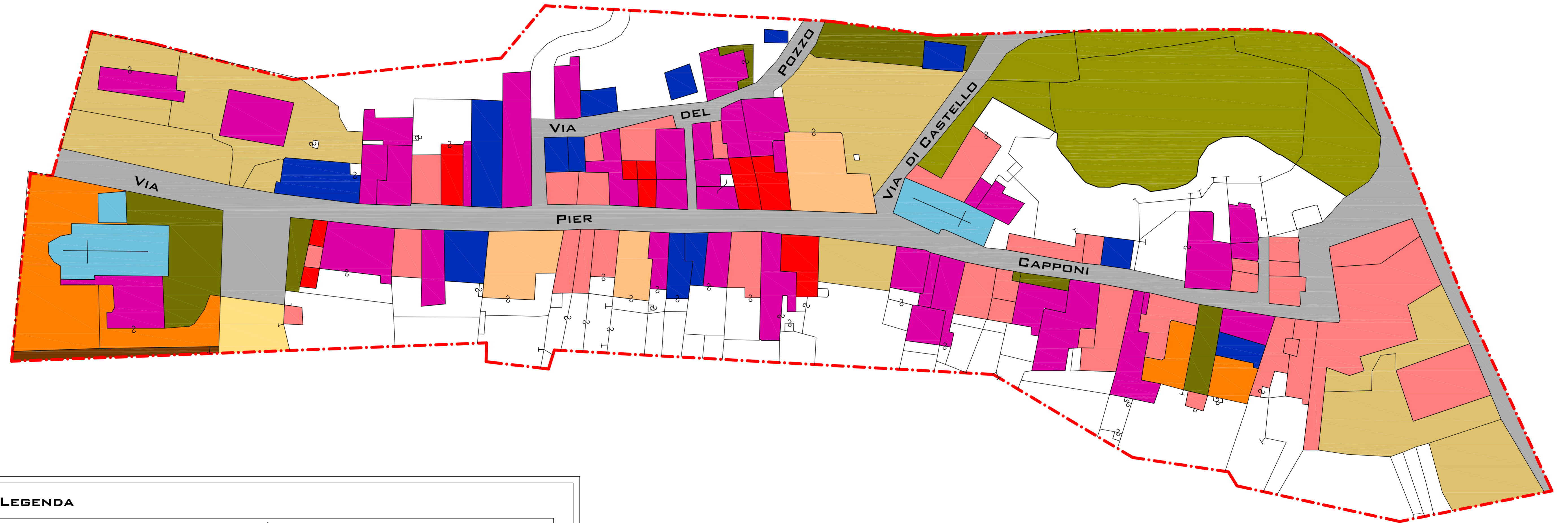
**ELENCO ELABORATI GRAFICI**

**QUADRO CONOSCITIVO:**

- \_TAV 1 INQUADRAMENTO GENERALE
- \_TAV 2 INQUADRAMENTO GENERALE
- \_TAV 3 CARATTERI DI STORICITÀ \_ TIPOLOGIE EDILIZIE
- \_TAV 4 PIANTE DELLE COPERTURE \_ RETI TECNOLOGICHE
- \_TAV 5 DESTINAZIONE D'USO DELLE AREE SCOPERTE E DEGLI EDIFICI AL PIANO TERRA

**PROGETTO:**

- \_TAV 6 CLASSIFICAZIONE DEGLI EDIFICI IN BASE AL LORO VALORE STORICO E PRESCRIZIONE DI INTERVENTO \_ SUPERFETAZIONE E NUMERAZIONE SCHEDE
- \_TAV 7 PIANO PARTICELLARE DEGLI ESPROPRI
- \_TAV 8 SVILUPPO SCHEMI PROGETTUALI GUIDA "SG"
- \_TAV 9 PROPOSTA DI SISTEMAZIONE DEI FRONTI



**LEGENDA**

<b>-DESTINAZIONE D'USO DELLE AREE SCOPERTE-</b>			
	STRADE E PIAZZE PUBBLICHE PAVIMENTATE		SISTEMAZIONE A GIARDINO (VERDE PRIVATO)
	STRADE E PIAZZE PUBBLICHE NON PAVIMENTATE		AREE INCOLTE
	RESEDI E CORTI PRIVATE PAVIMENTATE		OLIVETO
	CORTI PRIVATE NON PAVIMENTATE		ORTO
	SISTEMAZIONE A GIARDINO (VERDE PUBBLICO)		PARCHEGGIO PUBBLICO
<b>-DESTINAZIONE D'USO DEGLI EDIFICI AL PIANO TERRA-</b>			
	ABITAZIONE		SERVIZI
	MAGAZZINO/ CANTINA/ LABORATORIO		ATTIVITÀ COMMERCIALI
	AUTORIMESSA		CHIESA

SCALA 1:500