


**COMUNE DI TERRICCIOLA**  
(PROVINCIA DI PISA)



**PIANO DI RECUPERO "SOIANELLA"**  
*CENTRO STORICO*

U.T.O.E. 13 "SOIANELLA"

**PIANTA DELLE COPERTURE E RETI TECNOLOGICHE**

"QUADRO CONOSCITIVO"

PROGETTISTA\_ ARCH. FRANCO PANICUCCI

CONSULENTE  
INDAGINE GEOLOGICA\_ DOTT. SIMONE STEFANI  
DOTT.SSA ROBERTA GIRGI

CONSULENTE: RESPONSABILE SETTORE TECNICO  
COMUNE DI TERRICCIOLA GEOM. ADRIANO BASSI

TAV\_4

**ELENCO ELABORATI GRAFICI**

**QUADRO CONOSCITIVO:**

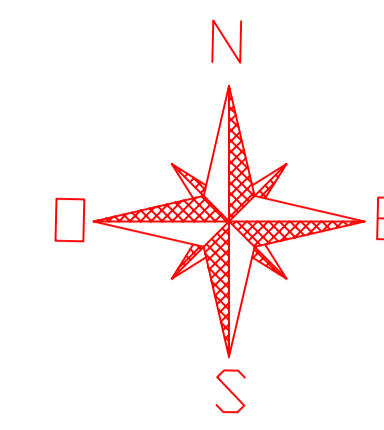
- \_TAV 1 INQUADRAMENTO GENERALE
- \_TAV 2 INQUADRAMENTO GENERALE
- \_TAV 3 CARATTERI DI STORICITÀ \_ TIPOLOGIE EDILIZIE
- \_TAV 4 PIANTE DELLE COPERTURE \_ RETI TECNOLOGICHE
- \_TAV 5 DESTINAZIONE D'USO DELLE AREE SCOPERTE E DEGLI EDIFICI AL PIANO TERRA

**PROGETTO:**

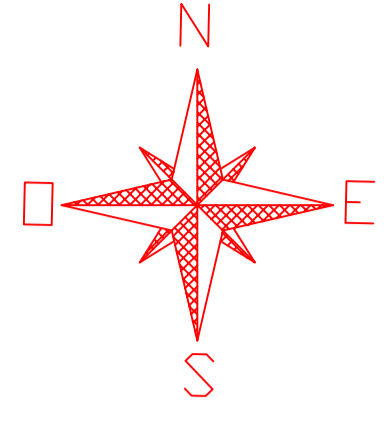
- \_TAV 6 CLASSIFICAZIONE DEGLI EDIFICI IN BASE AL LORO VALORE STORICO E PRESCRIZIONE DI INTERVENTO \_ SUPERFETAZIONE E NUMERAZIONE SCHEDE
- \_TAV 7 PIANO PARTICELLARE DEGLI ESPROPRI

**LEGENDA**  
RETE TECNOLOGICHE

RETE FOGNARIA -TUBAZIONI-		RETE IDRICA -TUBAZIONI-		COPERTURE	
	VECCHIA FOGNATURA A VOLTA		POZZETTO DI DERIVAZIONE		COPERTURA A CAPANNA
	TUBAZIONE P.V.C Ø200		TUBAZIONE ACCIAIO Ø 60		COPERTURA A FALDE
	TUBAZIONE P.V.C Ø315		TUBAZIONE ACCIAIO Ø 80		COPERTURA PIANA
	TUBAZIONE CEMENTO Ø200				COPERTURA IN LAMIERA



SCALA 1:500



**LEGENDA**  
RETE TECNOLOGICHE

	LINEA GAS		RETE ENEL E ILLUMINAZIONE PUBBLICA
	LINEA TELECOM		LINEA ENEL
	PALO TELECOM		PALO ENEL
			LAMPIONE PER L'ILLUMINAZIONE PUBBLICA

SCALA 1:500