


**COMUNE DI
TERRICCIOLA**
(PROVINCIA DI PISA)



**PIANO DI RECUPERO
"SOIANELLA"
CENTRO STORICO**

U.T.O.E. 13 "SOIANELLA"

INQUADRAMENTO GENERALE

-QUADRO CONOSCITIVO-

PROGETTISTA_ ARCH. FRANCO PANICUCCI

CONSULENTI
INDAGINE GEOLOGICA_ DOTT. SIMONE STEFANI
DOTT.SSA ROBERTA GIORGI

COLLABORATORE: RESPONSABILE SETTORE TECNICO
COMUNE DI TERRICCIOLA GEOM. ADRIANO BASSI

TAV_2

ELENCO ELABORATI GRAFICI

QUADRO CONOSCITIVO:

- _TAV 1 INQUADRAMENTO GENERALE
- _TAV 2 INQUADRAMENTO GENERALE
- _TAV 3 CARATTERI DI STORICITÀ _ TIPOLOGIE EDILIZIE
- _TAV 4 PIANTE DELLE COPERTURE _ RETI TECNOLOGICHE
- _TAV 5 DESTINAZIONE D'USO DELLE AREE SCOPERTE E DEGLI EDIFICI AL PIANO TERRA

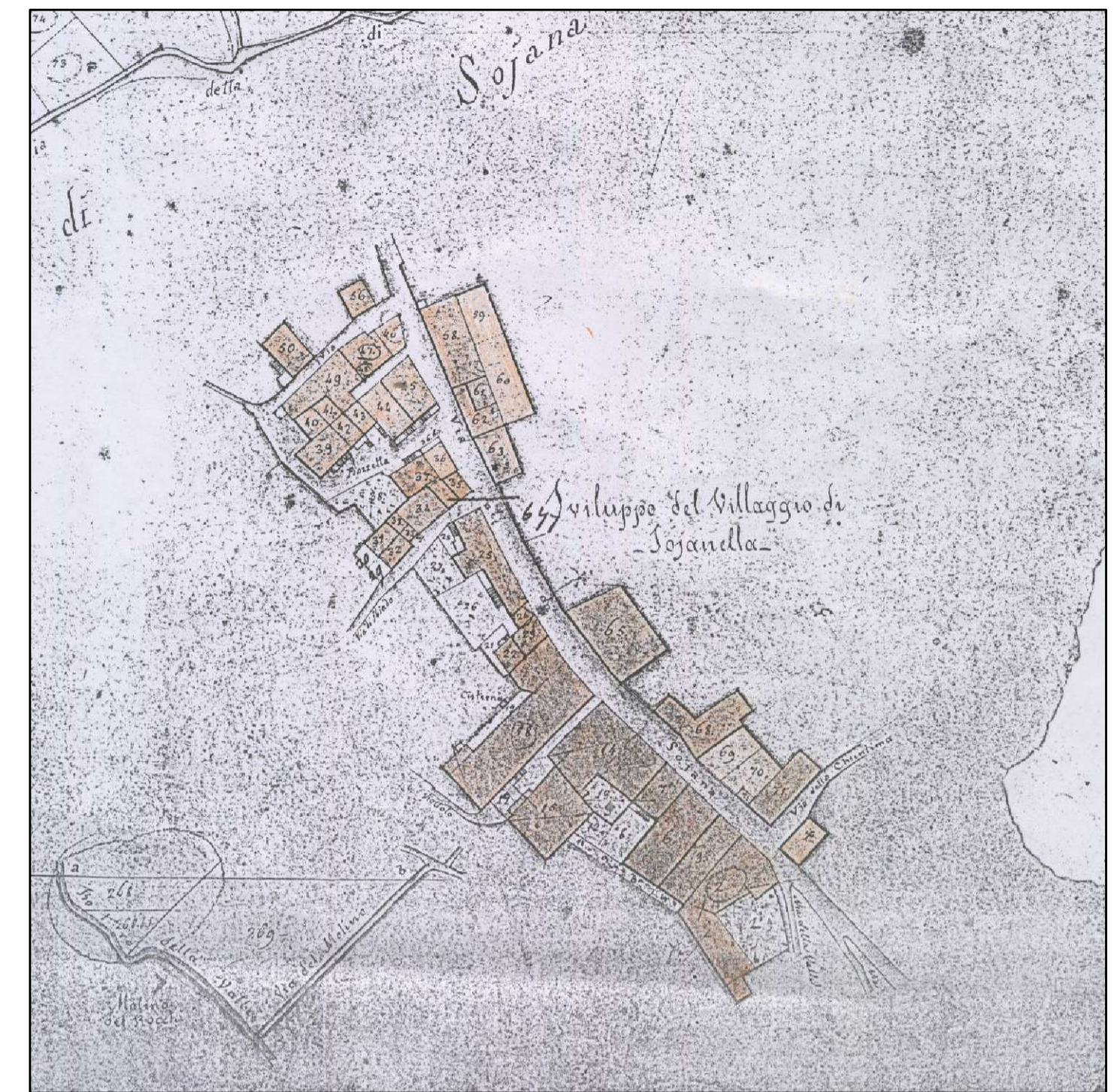
PROGETTO:

- _TAV 6 CLASSIFICAZIONE DEGLI EDIFICI IN BASE AL LORO VALORE STORICO E PRESCRIZIONE DI INTERVENTO _ SUPERFETAZIONE E NUMERAZIONE SCHEDE
- _TAV 7 PIANO PARTICELLARE DEGLI ESPROPRI

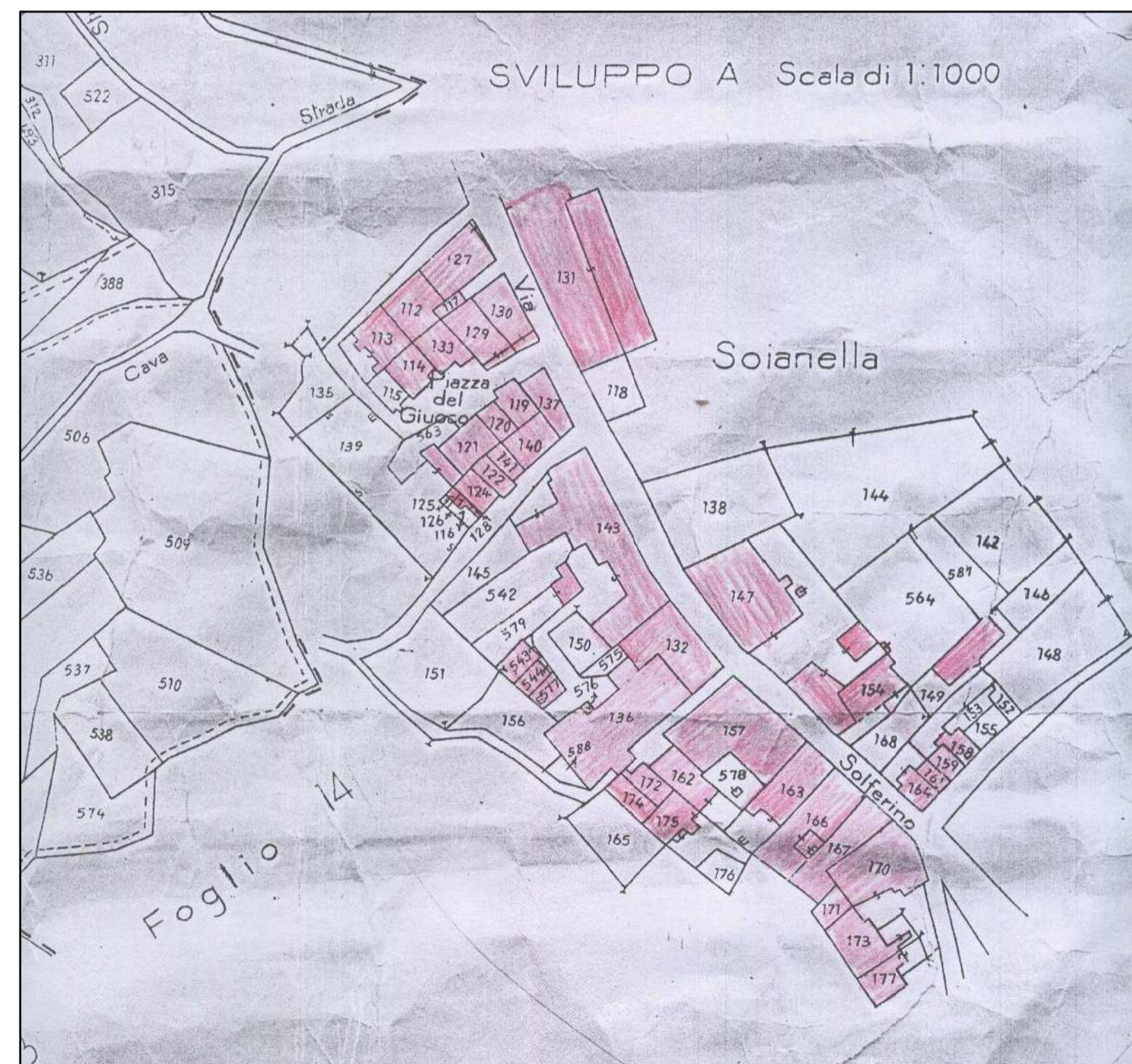


--- INDIVIDUAZIONE
AREA DI INTERVENTO

SVILUPPO CATASTO ATTUALE
SCALA 1: 1000



SVILUPPO CATASTO "LEOPOLDINO"
SCALA 1:1500



SVILUPPO "A" CATASTO D'IMPIANTO (1950)
SCALA 1: 1000



CATASTO ATTUALE
SCALA 1: 1000

