


**COMUNE DI
TERRICCIOLA**
(PROVINCIA DI PISA)



**PIANO DI RECUPERO
"SOIANELLA"
CENTRO STORICO**

U.T.O.E. 13 "SOIANELLA"

INQUADRAMENTO GENERALE

"QUADRO CONOSCITIVO"

PROGETTISTA _ ARCH. FRANCO PANICUCCI

**CONSULENTI
INDAGINE GEOLOGICA _ DOTT. SIMONE STEFANI
DOTT.SSA ROBERTA GIORGI**

**COLLABORATORE: RESPONSABILE SETTORE TECNICO
COMUNE DI TERRICCIOLA GEOM. ADRIANO BASSI**

TAV_1

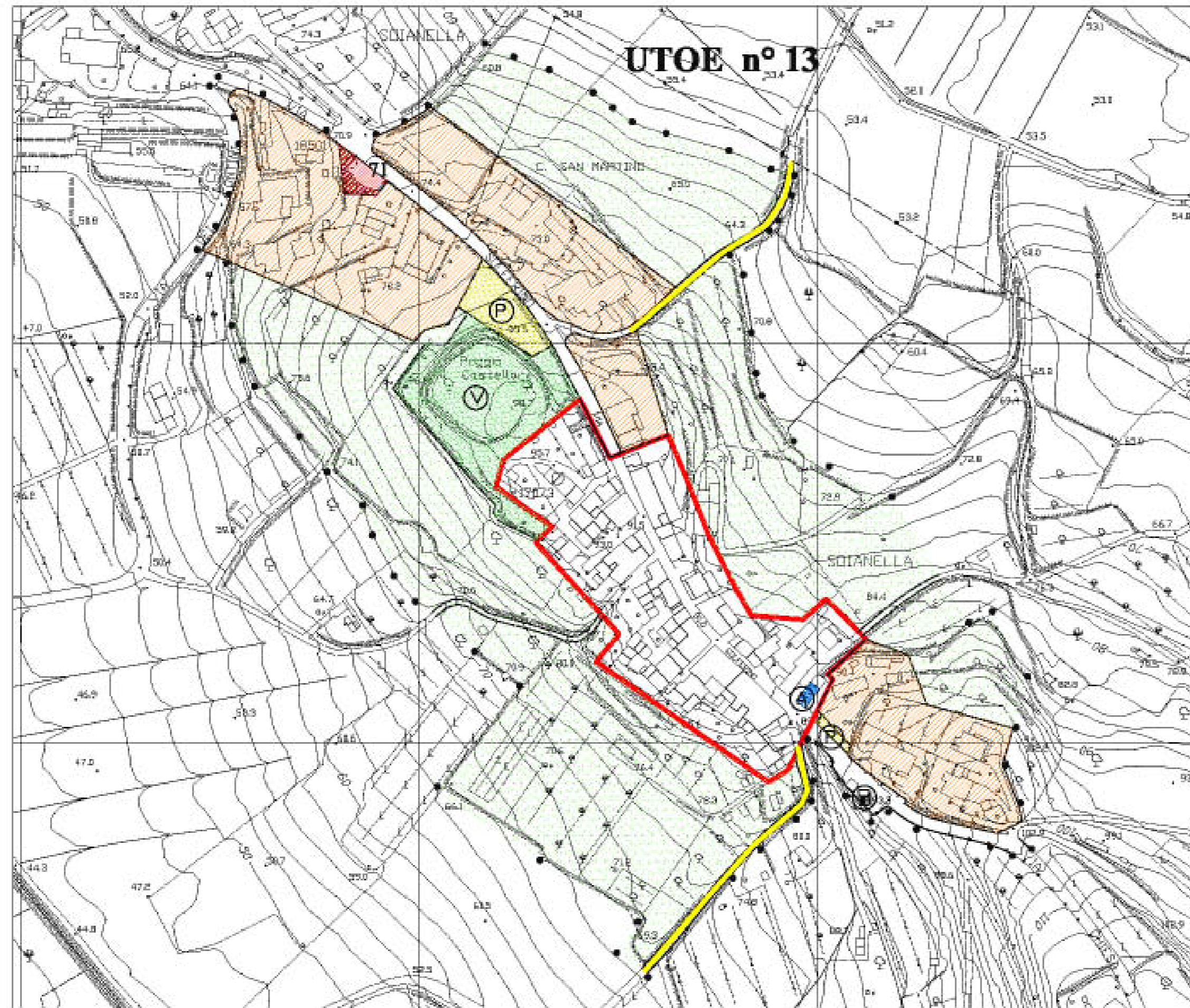
ELENCO ELABORATI GRAFICI

QUADRO CONOSCITIVO:

- _TAV 1 INQUADRAMENTO GENERALE
- _TAV 2 INQUADRAMENTO GENERALE
- _TAV 3 CARATTERI DI STORICITÀ _ TIPOLOGIE EDILIZIE
- _TAV 4 PIANTE DELLE COPERTURE _ RETI TECNOLOGICHE
- _TAV 5 DESTINAZIONE D'USO DELLE AREE SCOPERTE E DEGLI EDIFICI AL PIANO TERRA

PROGETTO:

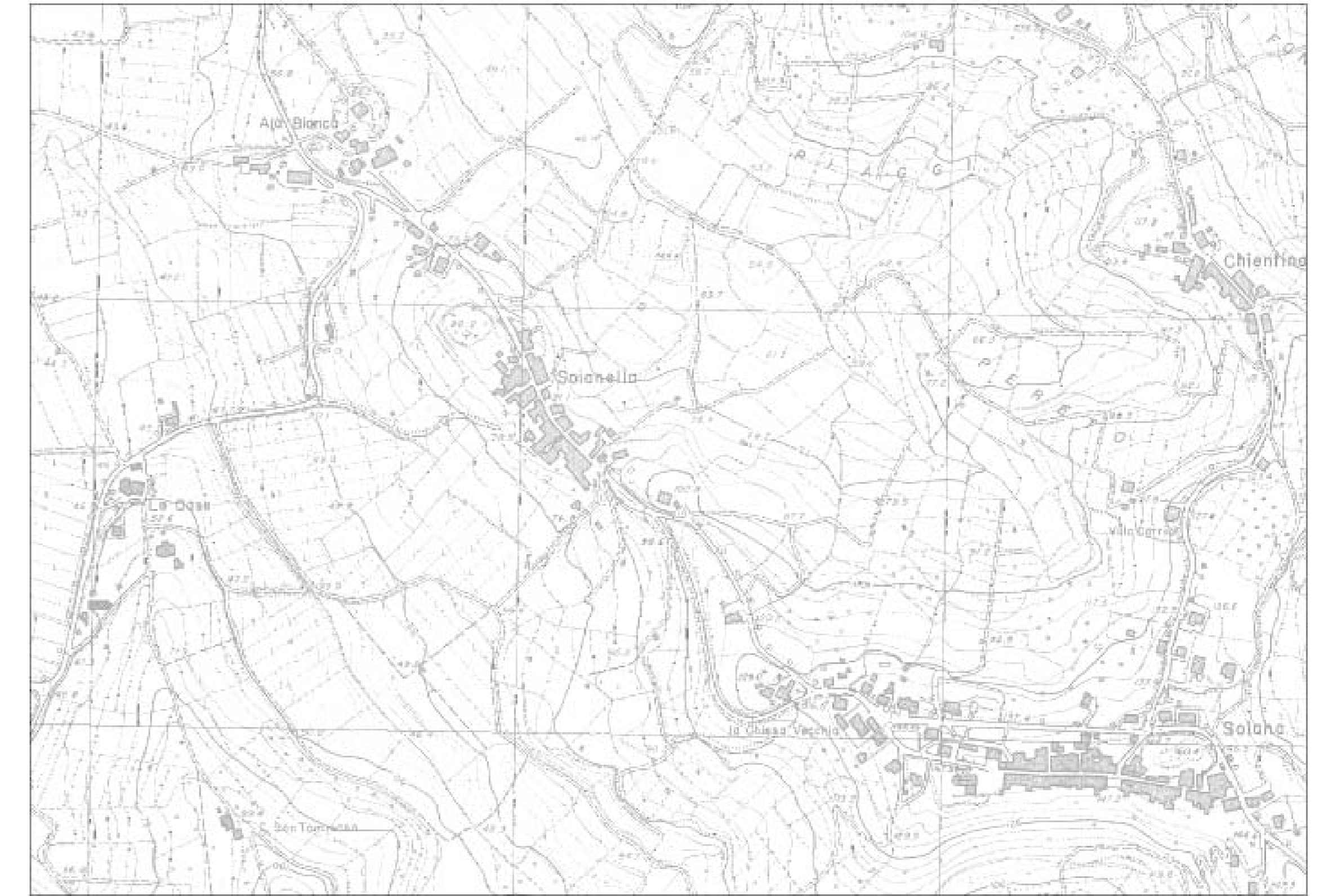
- _TAV 6 CLASSIFICAZIONE DEGLI EDIFICI IN BASE AL LORO VALORE STORICO E PRESCRIZIONE DI INTERVENTO _ SUPERFETAZIONE E NUMERAZIONE SCHEDE
- _TAV 7 PIANO PARTICELLARE DEGLI ESPROPRI



ESTRATTO DI P.R.G. SCALA 1: 2000



C.T.R. DEL 1976 SCALA 1: 2000



RILIEVO AEROFOTOGRAMMETRICO SCALA 1: 5000



FOTO AEREA SCALA 1: 5000

