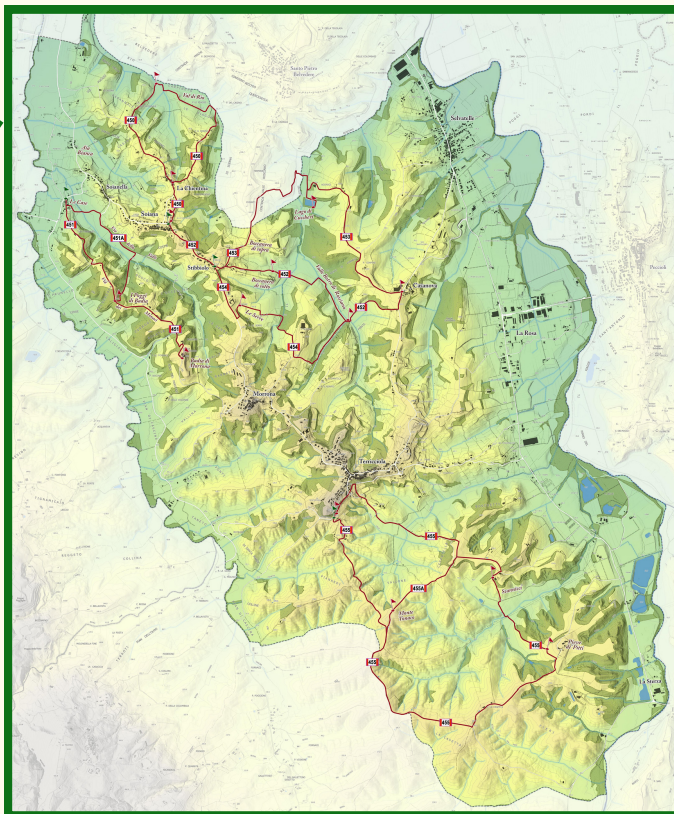


Progetto realizzato dall'Associazione IDEE O.D.V. con il contributo ed il partenariato del Comune di Terricciola ed il contributo della Fondazione PISA



Sentieri

VALORIZZAZIONE AMBIENTALE E PAESAGGISTICA MEDIANTE IL RECUPERO DELLA SENTIERISTICA STORICA DEL COMUNE DI TERRICCIOLA




Nel corso del 2023 l'Associazione IDEE, grazie al contributo della Fondazione Pisa e del Comune di Terricciola, ha ripristinato e reso percorribili 6 sentieri.

All'inizio di ciascun sentiero sono stati collocati "cartelli segnavia" riconosciuti dal C.A.I.



Per ulteriori informazioni inquadrare il QR-Code.

Un sincero ringraziamento: ai Volontari dell'Associazione IDEE per la loro collaborazione, allo Studio Norci per la ricerca della sentieristica storica, a Stefano Calloni per l'elaborazione grafica delle mappe e dei sentieri, ad Adriano Bassi per lo studio della cartellonistica, a Stefano Pantani per il mezzo di trasporto messo a disposizione, a Sabrina Battaglia per la realizzazione grafica del materiale divulgativo. Un ringraziamento particolare alle aziende che hanno consentito l'utilizzo dei sentieri esistenti nel loro territorio.



Stampe realizzate da SEC srl, Fornacette (PI)



Sentieri



N. 450 Soiana - La Chientina - Val di Rio

Partenza: Soiana

Destinazioni intermedie:
La Chientina e Val di Rio

Destinazione finale:
Soiana

Lunghezza: 4,2 Km
(1h 10min)



N. 451 Le Case - Badia di Morrone -

Via dei Monaci

Partenza: Le Case

Destinazione: Badia di Morrone

Lunghezza: 2,9 Km (45min)

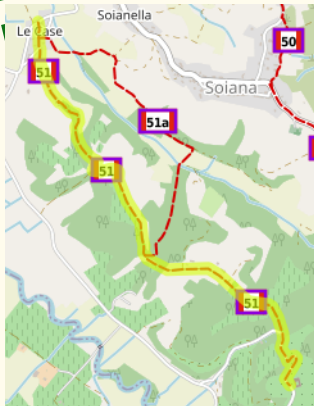
N. 451A Le Case - Badia di Morrone -

Via della Valle

Partenza: Le Case

Destinazione:

i Poggi di Badia
con innesto sul
sentiero N. 451 per
Badia di Morrone
Lunghezza: 1,9 Km
(30min)



N. 452 Soiana - Casanova

Partenza: Soiana

Destinazioni intermedie: Boccanera di Sotto
e Valle Botro di Rosciano

Destinazione finale: Casanova

Lunghezza: 3,6 Km (1h)



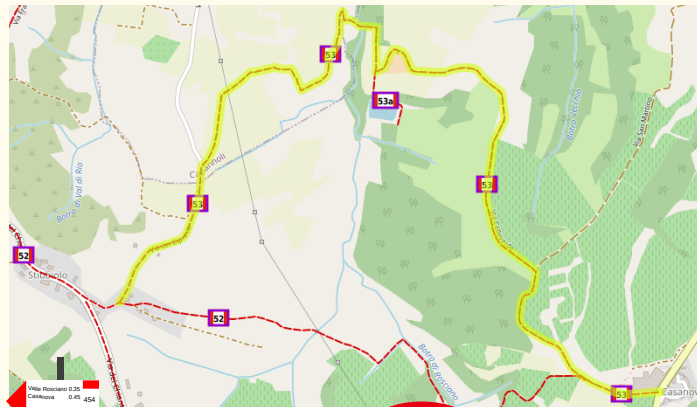
N. 453 Lago di Cuccheri

Partenza: Stibbiolo

Destinazione Intermedia: Lago di Cuccheri

Destinazione Finale: Casanova

Lunghezza: 4,7 Km (1h 10min)



N. 454 Le Serre - Valle Botro di Rosciano

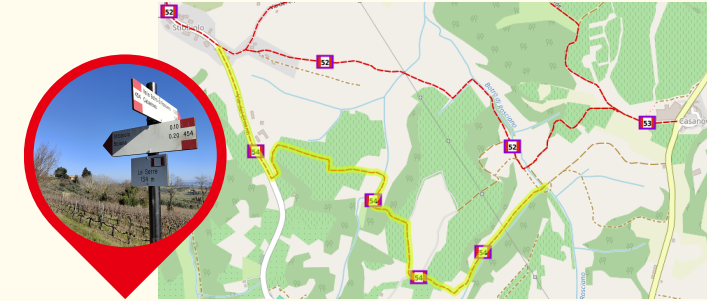
Partenza: Stibbiolo

Destinazione Intermedia: Le Serre

Destinazione Finale:

Valle Botro di Rosciano

Lunghezza: 3,0 Km (45min)



N. 455 Monte Tonaco - Il Paesaggio delle Argille (percorso lungo)

Partenza: Terricciola

Destinazioni Intermedie:

Monte Tonaco, Pieve de' Pitti e Scannicci

Destinazione Finale: Terricciola

Lunghezza: 9,5 Km (2h 20min)

N. 455 e 455A Monte Tonaco - Il Paesaggio delle Argille (percorso breve)

Partenza: Terricciola

Destinazione Intermedia: Monte Tonaco

Destinazione Finale: Terricciola

Lunghezza: 5 Km (1h 30min)

