

COMUNE DI TERRICCIOLA

Provincia di Pisa
Via Roma, 37 – 56030 TERRICCIOLA (PI)



DOCUMENTAZIONE FOTOGRAFICA

Il progetto riguarda una pluralità di investimenti il primo dei quali è stato l'inserimento di un sistema di videosorveglianza per un tratto del percorso in corrispondenza della passeggiata panoramica nel Centro Storico di Terricciola; mediante la posa di TRE telecamere e faretti a led in corrispondenza dell'IPOGEO del BELVEDERE



Telecamera 1



Telecamera 2



Telecamera 3

BANDO 7.5: – Infrastrutture ricreative pubbliche, centri di informazione turistica e infrastrutture turistiche di piccola scala


RICHIEDENTE: **COMUNE DI TERRICCIOLA (PI)**

TITOLO DEL PROGETTO: REALIZZAZIONE DEL MUSEO ITINERANTE PER LA PROMOZIONE TURISTICA E LA RISCOPERTA DEI BORGHI

Di seguito immagini dei faretti a Led presso l'Ipogeo del Belvedere



Led interno Ipogeo



Led Ingresso Ipogeo



Led al Pannello Ipogeo



Foto ante la posa del cartello stradale



Foto post la posa del cartello stradale

BANDO 7.5: – Infrastrutture ricreative pubbliche, centri di informazione turistica e infrastrutture turistiche di piccola scala

RICHIEDENTE: **COMUNE DI TERRICCIOLA (PI)**

TITOLO DEL PROGETTO: REALIZZAZIONE DEL MUSEO ITINERANTE PER LA PROMOZIONE TURISTICA E LA RISCOPERTA DEI BORGH




Foto durante la posa dei cartelli



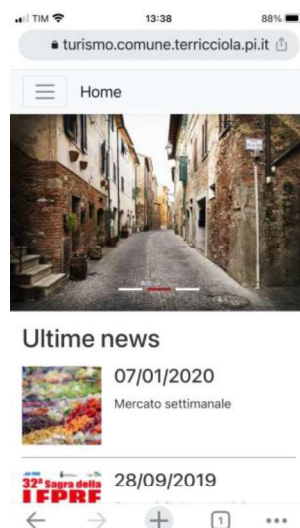
Foto durante la posa dei cartelli

Quale documentazione fotografica che descrive l'intervento realizzato si veda anche la documentazione fotografica inserita nella relazione congiunta del DL e del sottoscritto RUP (Allegato 2) ed il documento 18 – Immagini georeferenziate.

Come indicato nella relazione finale generale l'informazione turistica è stata realizzata con strumenti tradizionali quali cartellonistica sparsa su tutto il territorio, sia con i nuovi ed attuali strumenti informatici realizzati in rete quali il collegamento alla cartellonistica distribuita sul territorio munita di QR-Code:



QR Code – Cartello Pianta



Screenshot - QR Code Pianta



QR Code – Totem Ipogei dei vini



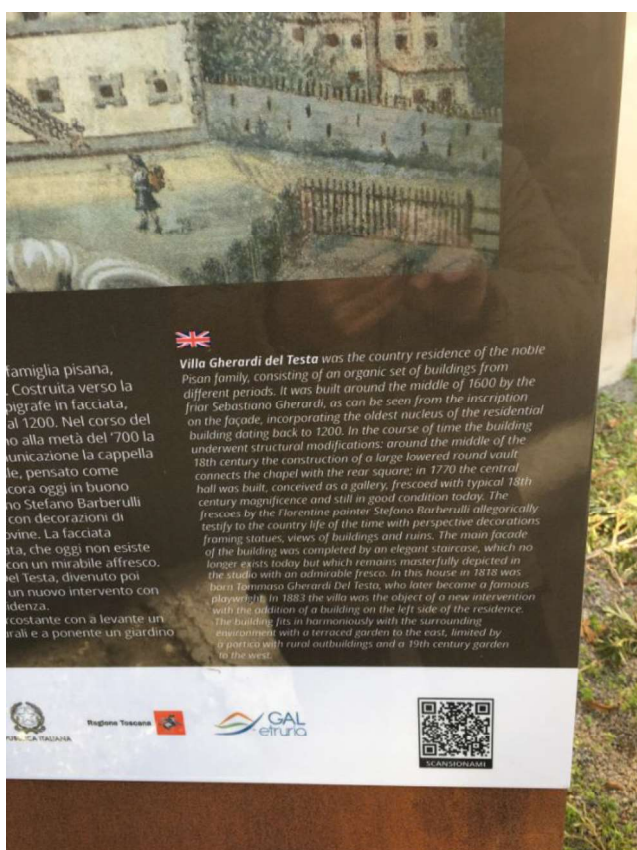
Screenshot - QR Code Ipogei dei Vini



QR Code – Totem Chiesa San Donato



Screenshot - QR Code Chiesa San Donato



QR Code – Totem Villa Gherardi del Testa



Screenshot - QR Code Villa Gherardi del Testa

Come si vede dalle immagini è stata creata, una applicazione specifica, sia per sistemi iOS che Android, agganciata al sistema di gestione dei contenuti attraverso l'uso di WebServices specifici per ogni singola sezione/argomento. Tale Applicazione mobile permette di rendere disponibili le informazioni e gestirle in modo dinamico, è facilmente aggiornabile ed adatta a tutti. Presenta anche altre funzionalità utili come fornire informazioni quando ci si trova davanti ad un monumento piuttosto che suggerire la scelta su dove soggiornare o mangiare.

L'applicazione mobile può anche essere visionata on line all'indirizzo

<https://turismo.comune.terricciola.pi.it>

In allegato una demo grafica.

Terricciola 28/11/2020

IL RESPONSABILE DEL PROCEDIMENTO

Responsabile Settore Tecnico

Geom. Adriano Bassi