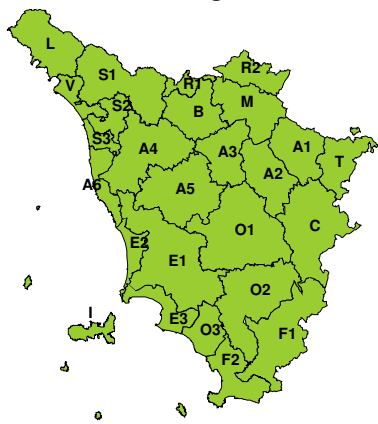
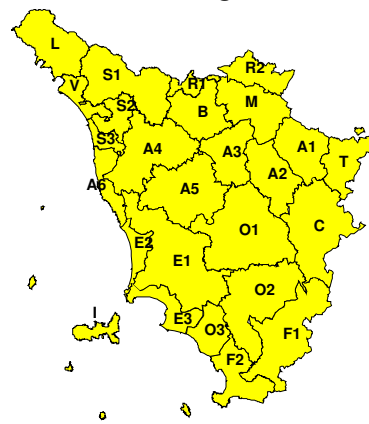


**BOLLETTINO DI VALUTAZIONE DELLE CRITICITÀ**Emissione di **Lunedì, 24 Luglio 2023**, ore 12.45**Lunedì, 24 Luglio 2023****Martedì, 25 Luglio 2023****AREE INTERESSATE:**

- | | | |
|-------------------------|-----------------------------|-------------------------|
| ☐ A1-Arno-Casentino | ☐ E2-Etruria-Costa Nord | ☐ O3-Ombr. Gr-Costa |
| ☐ A2-Arno-Valdarno Sup. | ☐ E3-Etruria-Costa Sud | ☐ R1-Reno |
| ☐ A3-Arno-Firenze | ☐ F1-Fiora e Alb. | ☐ R2-Romagna-Toscana |
| ☐ A4-Valdarno Inf. | ☐ F2-Fiora e Alb.-Costa e G | ☐ S1-Serchio-Garf.-Lima |
| ☐ A5-Valdelsa-Valdera | ☐ I-Isole | ☐ S2-Serchio-Lucca |
| ☐ A6-Arno-Costa | ☐ L-Lunigiana | ☐ S3-Serchio-Costa |
| ☐ B-Bisenzio e Ombr. Pt | ☐ M-Mugello-Val di Sieve | ☐ T-Valtiberina |
| ☐ C-Valdichiana | ☐ O1-Ombr. Gr-Alto | ☐ V-Versilia |
| ☐ E1-Etruria | ☐ O2-Ombr. Gr-Medio | |

Legenda criticità: VERDE, ☐ GIALLO, ○ ARANCIONE, ▲ ROSSO

PROVINCE INTERESSATE: AREZZO, FIRENZE, GROSSETO, LIVORNO, LUCCA, MASSA-CARRARA, PISA, PISTOIA, PRATO, SIENA

FENOMENI PREVISTI

TEMPORALI: condizioni possibili per isolati ma forti temporali fino al passaggio della perturbazione nella giornata di martedì. I fenomeni molto isolati, possono risultare intensi e accompagnati da forti grandinate e colpi di vento, ma sono di localizzazione molto incerta (bassa probabilità di accadimento).

VENTO: oggi, lunedì, vento moderato-forte di Scirocco sulla costa e arcipelago. Domani, martedì, rinforzo del Libeccio fino a forte, a tratti molto forte sulla costa centrale, sui crinali appenninici e sui versanti emiliano-romagnoli.

MARE: oggi, lunedì, mare in aumento a mosso, molto mosso in particolare sulle costa esposte al vento di Scirocco (arcipelago meridionale). Domani, martedì, mare in aumento a molto mosso agitato sulle coste esposte al Libeccio (costa centrale).

DESCRIZIONE DELLE CRITICITÀ PREVISTE:

Sulla base delle previsioni meteorologiche odierne e delle valutazioni dei possibili effetti al suolo effettuate, si prefigurano i seguenti scenari di criticità:



ZONE DI ALLERTA	RISCHIO	TEMPI	CRITICITÀ
A6, E2, I, S3, V	MAREGGIATE	dalle ore 12.00 Martedì, 25 Luglio 2023 alle ore 23.59 Martedì, 25 Luglio 2023	GIALLO
A1, A2, A3, A4, A5 A6, B, C, E1, E2 E3, F1, F2, I, L M, O1, O2, O3, R1 R2, S1, S2, S3, T V	TEMPORALI FORTI	dalle ore 00.00 Martedì, 25 Luglio 2023 alle ore 14.00 Martedì, 25 Luglio 2023	GIALLO
A6, E2, I, R1, R2	VENTO	dalle ore 12.00 Martedì, 25 Luglio 2023 alle ore 23.59 Martedì, 25 Luglio 2023	GIALLO

DESCRIZIONE DEGLI SCENARI DI EVENTO PREVISTI

MAREGGIATE

Criticità Giallo: Sono possibili fenomeni occasionalmente pericolosi per l'incolumità delle persone, in grado di causare disagi e danni a carattere locale.

Sono possibili localizzati e temporanei problemi ai tratti stradali a ridosso della battaglia con localizzate interruzioni della viabilità. Sono possibili problemi o danneggiamenti agli stabilimenti balneari e alle attività marittime. Sono possibili ritardi nei collegamenti marittimi. Si possono verificare situazioni di locale pericolo per la balneazione, per la navigazione da diporto e per le attività sportive.

TEMPORALI FORTI

Criticità Giallo: In uno scenario caratterizzato da elevata incertezza previsionale, saranno possibili fenomeni intensi occasionalmente pericolosi per l'incolumità delle persone e in grado di causare disagi e danni a carattere locale.

Saranno possibili gli effetti riconducibili al rischio **idrogeologico-idraulico reticolo minore**, che potrebbero verificarsi in maniera repentina ed improvvisa.

A causa delle violente raffiche di **vento**, saranno possibili ulteriori effetti tra cui ad esempio, rottura di rami e/o caduta di alberi, caduta di tegole, danni alle strutture provvisorie e/o agli edifici, abbattimento di pali, segnaletica e impalcature, trasporto di materiale, disagi e/o interruzione della viabilità e danneggiamenti alle reti di distribuzione di servizi (tra cui telefonia ed elettricità) con conseguenti interruzioni.

Nel caso in cui si verificano **grandinate** saranno inoltre possibili danni alle colture agricole, alle coperture degli edifici e agli automezzi.

Infine a causa delle **fulminazioni** saranno possibili danneggiamenti agli edifici, alberi e alle reti di distribuzione di servizi (tra cui telefonia ed elettricità) e eventualmente l'innescio di incendi in aree boschive.

VENTO

Criticità Giallo: Sono possibili fenomeni occasionalmente pericolosi per l'incolumità delle persone, in grado di causare disagi e danni a carattere locale.

Sono possibili isolate rotture di rami e/o caduta di alberi, caduta di tegole e cornicioni, localizzati danni alle strutture provvisorie, con trasporto di materiale vario.

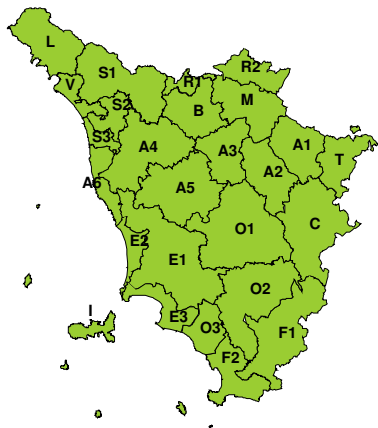
Sono possibili localizzati problemi alla circolazione stradale in particolare su viadotti e ponti, con temporanee interruzioni della viabilità. Sono possibili occasionali disagi dovuti a ritardi o cancellazioni dei collegamenti terrestri, ferroviari, aerei e marittimi.

Sono possibili occasionali problemi alle reti di distribuzione di servizi (tra cui telefonia ed elettricità) con temporanee interruzioni dei servizi.



RISCHIO IDROGEOLOGICO-IDRAULICO RETICOLO MINORE

Lunedì, 24 Luglio 2023

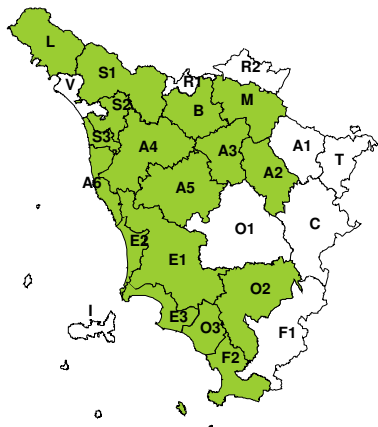


Martedì, 25 Luglio 2023

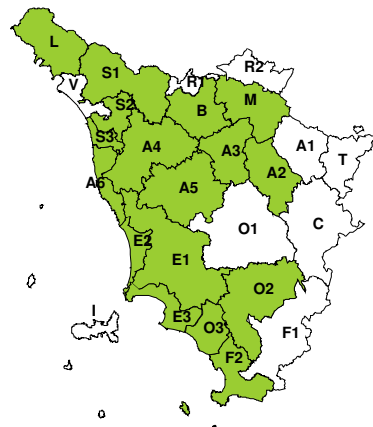


RISCHIO IDRAULICO RETICOLO PRINCIPALE

Lunedì, 24 Luglio 2023

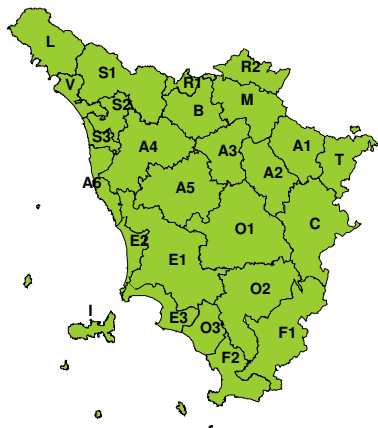


Martedì, 25 Luglio 2023

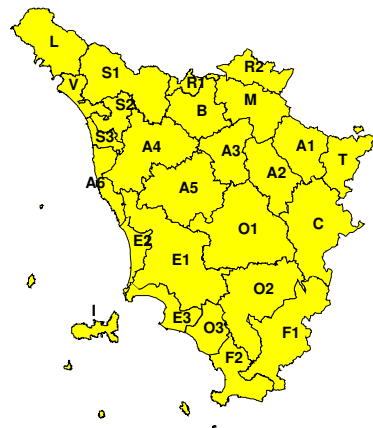


RISCHIO TEMPORALI FORTI

Lunedì, 24 Luglio 2023



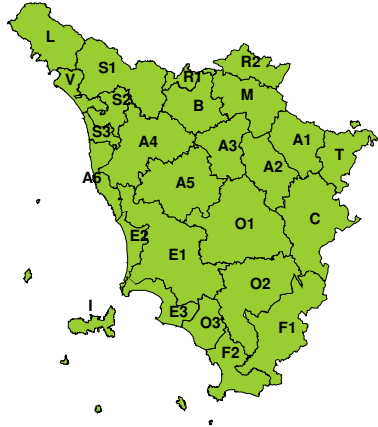
Martedì, 25 Luglio 2023





RISCHIO VENTO

Lunedì, 24 Luglio 2023

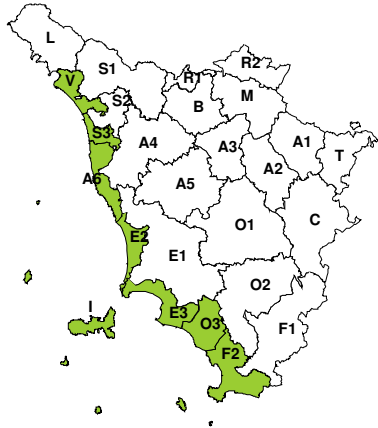


Martedì, 25 Luglio 2023



RISCHIO MAREGGIATE

Lunedì, 24 Luglio 2023

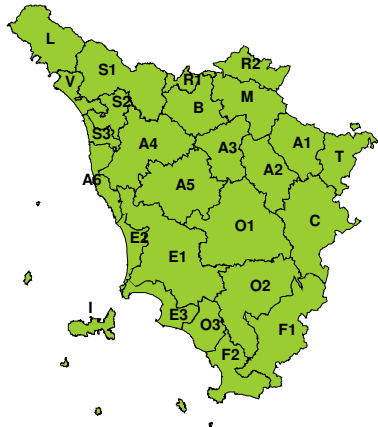


Martedì, 25 Luglio 2023



RISCHIO NEVE

Lunedì, 24 Luglio 2023



Martedì, 25 Luglio 2023





RISCHIO GHIACCIO

Lunedì, 24 Luglio 2023



Martedì, 25 Luglio 2023

