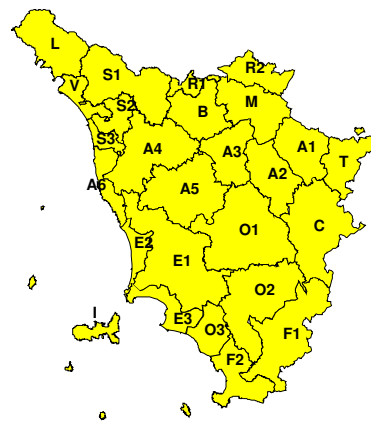


**BOLLETTINO DI VALUTAZIONE DELLE CRITICITÀ**Emissione di **Giovedì, 21 Settembre 2023**, ore 12.35**Giovedì, 21 Settembre 2023****Venerdì, 22 Settembre 2023****AREE INTERESSATE:**

- |                         |                             |                         |
|-------------------------|-----------------------------|-------------------------|
| ■ A1-Arno-Casentino     | ■ E2-Etruria-Costa Nord     | ■ O3-Omr. Gr-Costa      |
| ■ A2-Arno-Valdarno Sup. | ■ E3-Etruria-Costa Sud      | ■ R1-Reno               |
| ■ A3-Arno-Firenze       | ■ F1-Fiora e Alb.           | ■ R2-Romagna-Toscana    |
| ■ A4-Valdarno Inf.      | ■ F2-Fiora e Alb.-Costa e G | ■ S1-Serchio-Garf.-Lima |
| ■ A5-Valdelsa-Valdera   | ■ I-Isole                   | ■ S2-Serchio-Lucca      |
| ■ A6-Arno-Costa         | ■ L-Lunigiana               | ■ S3-Serchio-Costa      |
| ■ B-Bisenzio e Ombr. Pt | ■ M-Mugello-Val di Sieve    | ■ T-Valtiberina         |
| ■ C-Valdichiana         | ■ O1-Omr. Gr-Alto           | ■ V-Versilia            |
| ■ E1-Etruria            | ■ O2-Omr. Gr-Medio          |                         |

**Legenda criticità:** VERDE, ■ GIALLO, ● ARANCIONE, ▲ ROSSO

**PROVINCE INTERESSATE:** AREZZO, FIRENZE, GROSSETO, LIVORNO, LUCCA, MASSA-CARRARA, PISA, PISTOIA, PRATO, SIENA

**FENOMENI PREVISTI**

Una saccatura atlantica si sta approssimando alla nostra penisola ed è prevista transitare sulla Toscana nel corso della giornata di domani.

**PIOGGIA:** oggi, giovedì, locali deboli piogge in particolare sulle zone nord-occidentali. Domani, venerdì precipitazioni su gran parte della regione, anche a carattere temporalesco. I fenomeni interesseranno in mattinata le zone nord-occidentali e in tarda mattinata anche le restanti zone settentrionali, mentre tenderanno a trasferirsi alle zone centrali nel corso del pomeriggio e meridionali in serata. I temporali potranno assumere carattere di forte intensità. Cumulati attesi: medi significativi; massimi fino a elevati sulle zone nord-occidentali (localmente molto elevati sull'Appennino), generalmente non elevati sulle altre zone (o soltanto localmente elevati); intensità orarie fino a forti.

**TEMPORALI:** oggi, giovedì, nulla da segnalare. Domani, venerdì possibilità di forti temporali, inizialmente sulle zone nord-occidentali dal pomeriggio anche sulle altre zone. Possibili colpi di vento e grandinate.

**VENTO:** oggi, giovedì, nulla da segnalare. Domani, venerdì, possibili forti raffiche sul crinale dell'Appennino Tosco-Emiliano e sui versanti emiliano romagnoli.

**MARE:** oggi, giovedì nulla da segnalare. Domani, venerdì, mare molto mosso sul settore settentrionale e temporaneamente anche su quello meridionale.

**DESCRIZIONE DELLE CRITICITÀ PREVISTE:**

Sulla base delle previsioni meteorologiche odierne e delle valutazioni dei possibili effetti al suolo effettuate, si prefigurano i seguenti scenari di criticità:



ZONE DI ALLERTA	RISCHIO	TEMPI	CRITICITÀ
L, S1, S2, S3, V	IDROGEOLOGICO IDRAULICO RETICOLO MINORE	dalle ore 00.00 Venerdì, 22 Settembre 2023 alle ore 17.00 Venerdì, 22 Settembre 2023	<b>GIALLO</b>
A1, A2, A3, A4, A5 A6, B, E1, E2, E3 I, M, O1, R1, R2	IDROGEOLOGICO IDRAULICO RETICOLO MINORE	dalle ore 06.00 Venerdì, 22 Settembre 2023 alle ore 23.59 Venerdì, 22 Settembre 2023	<b>GIALLO</b>
C, F1, F2, O2, O3 T	IDROGEOLOGICO IDRAULICO RETICOLO MINORE	dalle ore 12.00 Venerdì, 22 Settembre 2023 alle ore 23.59 Venerdì, 22 Settembre 2023	<b>GIALLO</b>
L, S1, S2, S3, V	TEMPORALI FORTI	dalle ore 00.00 Venerdì, 22 Settembre 2023 alle ore 17.00 Venerdì, 22 Settembre 2023	<b>GIALLO</b>
A1, A2, A3, A4, A5 A6, B, E1, E2, E3 I, M, O1, R1, R2	TEMPORALI FORTI	dalle ore 06.00 Venerdì, 22 Settembre 2023 alle ore 23.59 Venerdì, 22 Settembre 2023	<b>GIALLO</b>
C, F1, F2, O2, O3 T	TEMPORALI FORTI	dalle ore 12.00 Venerdì, 22 Settembre 2023 alle ore 23.59 Venerdì, 22 Settembre 2023	<b>GIALLO</b>



## DESCRIZIONE DEGLI SCENARI DI EVENTO PREVISTI

### IDROGEOLOGICO

#### IDRAULICO RETICOLO MINORE

**Criticità Giallo:** Possibilità di innesco di frane superficiali/colate rapide di detriti o fango in bacini di dimensioni limitate e ruscellamenti superficiali anche con trasporto di materiale con conseguenti possibili danni localizzati alle infrastrutture, edifici e attività agricole, cantieri, insediamenti civili e industriali esposti; possibile innalzamento dei livelli idrometrici dei corsi d'acqua minori, con inondazioni delle aree limitrofe, anche per effetto di criticità locali (tombature, restringimenti, occlusioni delle luci dei ponti, ecc); possibile scorrimento superficiale delle acque nelle strade con fenomeni di rigurgito dei sistemi di smaltimento delle acque piovane e con possibile tracimazione e coinvolgimento delle aree urbane depresse, dei locali interrati e di quelli posti a pian terreno lungo le vie potenzialmente interessate da deflussi idrici; possibili temporanee interruzioni della rete stradale e/o ferroviaria in prossimità di impluvi, canali, zone depresse (sottopassi, tunnel, avvallamenti stradali, etc.) e a valle di porzioni di versante interessate da fenomeni franosi; possibili limitati danni alle opere idrauliche di difesa delle sponde, alle attività agricole, ai cantieri, agli insediamenti civili e industriali in alveo; possibili criticità connesse a localizzate cadute massi.

#### TEMPORALI FORTI

**Criticità Giallo:** In uno scenario caratterizzato da elevata incertezza previsionale, saranno possibili fenomeni intensi occasionalmente pericolosi per l'incolumità delle persone e in grado di causare disagi e danni a carattere locale. Saranno possibili gli effetti riconducibili al rischio **idrogeologico-idraulico reticolo minore**, che potrebbero verificarsi in maniera repentina ed improvvisa.

A causa delle violente raffiche di **vento**, saranno possibili ulteriori effetti tra cui ad esempio, rottura di rami e/o caduta di alberi, caduta di tegole, danni alle strutture provvisorie e/o agli edifici, abbattimento di pali, segnaletica e impalcature, trasporto di materiale, disagi e/o interruzione della viabilità e danneggiamenti alle reti di distribuzione di servizi (tra cui telefonia ed elettricità) con conseguenti interruzioni.

Nel caso in cui si verificano **grandinate** saranno inoltre possibili danni alle colture agricole, alle coperture degli edifici e agli automezzi.

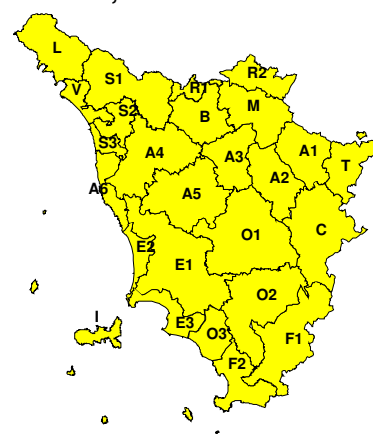
Infine a causa delle **fulminazioni** saranno possibili danneggiamenti agli edifici, alberi e alle reti di distribuzione di servizi (tra cui telefonia ed elettricità) e eventualmente l'innesco di incendi in aree boschive.

## RISCHIO IDROGEOLOGICO-IDRAULICO RETICOLO MINORE

Giovedì, 21 Settembre 2023



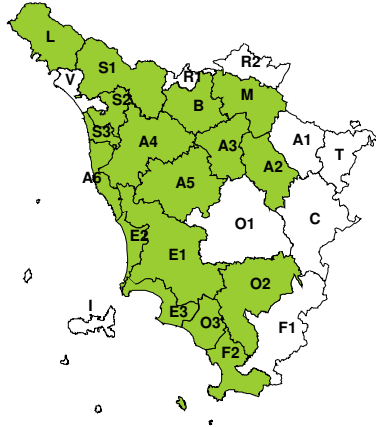
Venerdì, 22 Settembre 2023



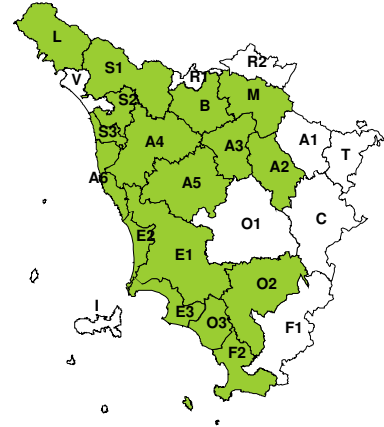


**RISCHIO IDRAULICO RETICOLO PRINCIPALE**

**Giovedì, 21 Settembre 2023**

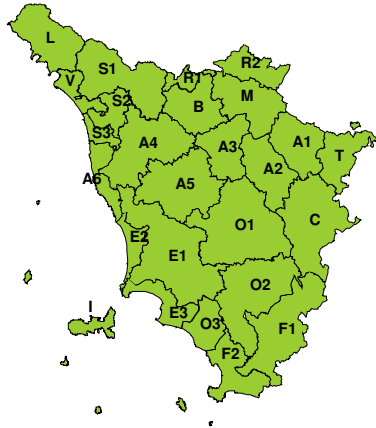


**Venerdì, 22 Settembre 2023**

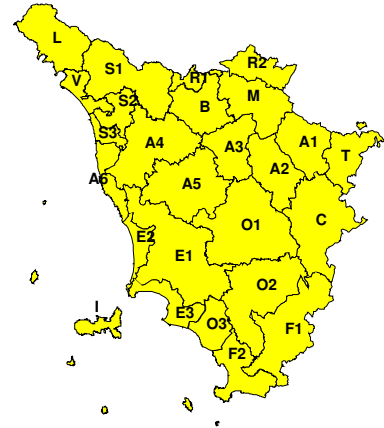


**RISCHIO TEMPORALI FORTI**

**Giovedì, 21 Settembre 2023**

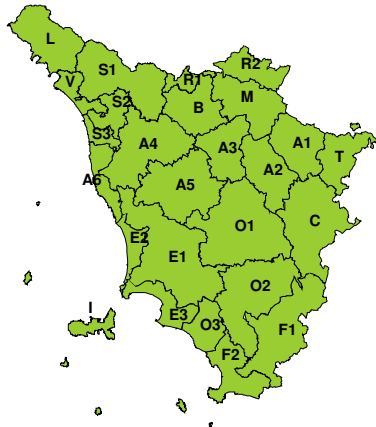


**Venerdì, 22 Settembre 2023**



**RISCHIO VENTO**

**Giovedì, 21 Settembre 2023**



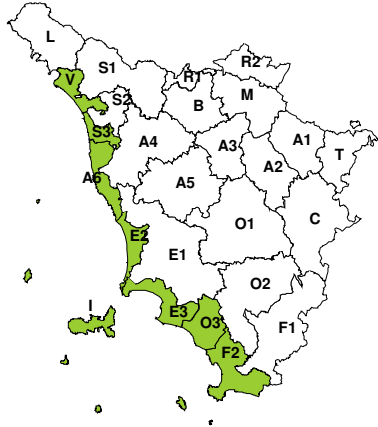
**Venerdì, 22 Settembre 2023**



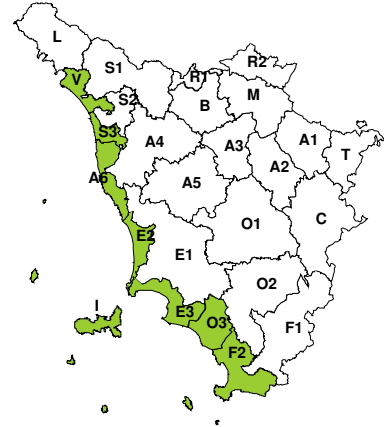


**RISCHIO MAREGGIATE**

**Giovedì, 21 Settembre 2023**

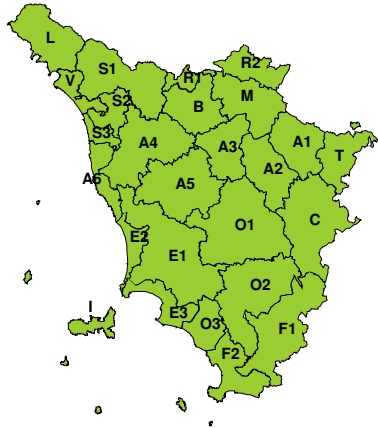


**Venerdì, 22 Settembre 2023**

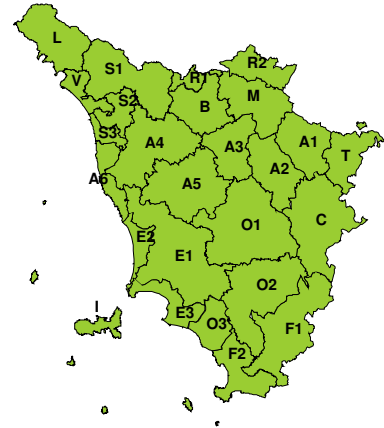


**RISCHIO NEVE**

**Giovedì, 21 Settembre 2023**

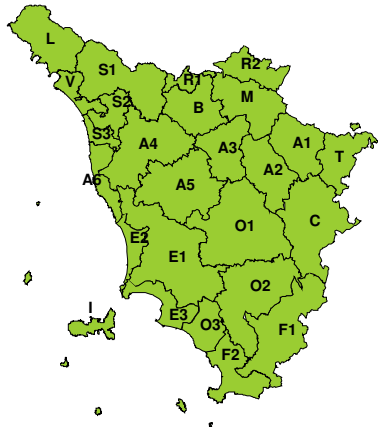


**Venerdì, 22 Settembre 2023**



**RISCHIO GHIACCIO**

**Giovedì, 21 Settembre 2023**



**Venerdì, 22 Settembre 2023**

