



À

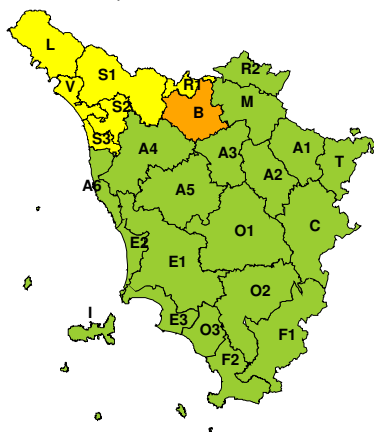
BOLLETTINO DI VALUTAZIONE DELLE CRITICITÀ'

Emissione di Venerdì, 05 Gennaio 2024, ore 12.30

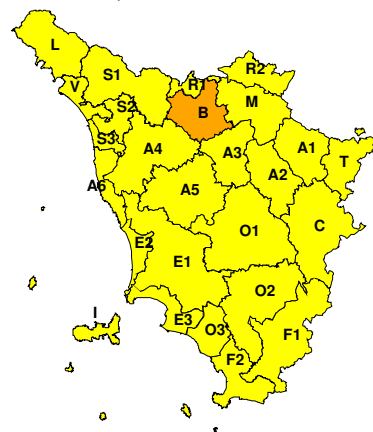
AVVISO DI CRITICITÀ REGIONALE

Valido dalle ore 21.00 di Venerdì, 05 Gennaio 2024 alle ore 18.00 di Sabato, 06 Gennaio 2024

Venerdì, 05 Gennaio 2024



Sabato, 06 Gennaio 2024

**AREE INTERESSATE:**

- | | | |
|-------------------------|-----------------------------|-------------------------|
| ■ A1-Arno-Casentino | ■ E2-Etruria-Costa Nord | ■ O3-Ombr. Gr-Costa |
| ■ A2-Arno-Valdarno Sup. | ■ E3-Etruria-Costa Sud | ■ R1-Reno |
| ■ A3-Arno-Firenze | ■ F1-Fiora e Alb. | ■ R2-Romagna-Toscana |
| ■ A4-Valdarno Inf. | ■ F2-Fiora e Alb.-Costa e G | ■ S1-Serchio-Garf.-Lima |
| ■ A5-Valdelsa-Valdera | ■ I-Isole | ■ S2-Serchio-Lucca |
| ■ A6-Arno-Costa | ■ L-Lunigiana | ■ S3-Serchio-Costa |
| ● B-Bisenzio e Ombr. Pt | ■ M-Mugello-Val di Sieve | ■ T-Valtiberina |
| ■ C-Valdichiana | ■ O1-Ombr. Gr-Alto | ■ V-Versilia |
| ■ E1-Etruria | ■ O2-Ombr. Gr-Medio | |

Legenda criticità: VERDE, ■ GIALLO, ● ARANCIONE, ▲ ROSSO

PROVINCE INTERESSATE: AREZZO, FIRENZE, GROSSETO, LIVORNO, LUCCA, MASSA-CARRARA, PISA, PISTOIA, PRATO, SIENA

FENOMENI PREVISTI

Perturbazione atlantica in transito tra la giornata di oggi, venerdì, e domani sabato.

PIOGGIA: Oggi, venerdì, peggioramento con precipitazioni sparse progressivamente più diffuse nel pomeriggio-sera. Le precipitazioni risulteranno più frequenti ed abbondanti sui rilievi, in particolare di nord-ovest e, dalla sera, potranno risultare anche localmente a carattere di rovescio o breve temporale.

Cumulati medi significativi su L, S1, V, R1, B, S2, R2, S3 M, A1, A4, A6, T, C e F1. Altrove cumulati medi non significativi. Cumulati massimi fino a elevati su L, S1, V, B, R1 e S2. Sul resto del territorio regionale, massimi non elevati. Domani, sabato, tempo perturbato con piogge, rovesci e locali temporali. Cumulati medi ovunque significativi. Cumulati massimi fino a elevati.

TEMPORALI: dalla sera di oggi, venerdì, possibili isolati temporali sulle zone nord-occidentali. Domani, sabato, isolati temporali, sulle zone occidentali.

VENTO: Dalla sera di oggi, venerdì, fino alla prima parte del mattino di domani, sabato, raffiche da sud, sud-est fino a 50-70 km/h sull'Arcipelago.

MARE: Fino alla mattina di domani, sabato, mare molto mosso sull'Arcipelago e sul grossetano con onde da Scirocco.

DESCRIZIONE DELLE CRITICITÀ€ PREVISTE:



Sulla base delle previsioni meteorologiche odierne e delle valutazioni dei possibili effetti al suolo effettuate, si prefigurano i seguenti scenari di criticità:

ZONE DI ALLERTA	RISCHIO	TEMPI	CRITICITA'
L, R1, S1, S2, S3 V	IDROGEOLOGICO IDRAULICO RETICOLO MINORE	in corso fino alle ore 18.00 Sabato, 06 Gennaio 2024	GIALLO
B	IDROGEOLOGICO IDRAULICO RETICOLO MINORE	in corso fino alle ore 21.00 Venerdì, 05 Gennaio 2024	GIALLO
B	IDROGEOLOGICO IDRAULICO RETICOLO MINORE	dalle ore 21.00 Venerdì, 05 Gennaio 2024 alle ore 18.00 Sabato, 06 Gennaio 2024	ARANCIONE
A1, A2, A3, A4, A5 A6, C, E1, E2, E3 F1, F2, I, M, O1 O2, O3, R2, T	IDROGEOLOGICO IDRAULICO RETICOLO MINORE	dalle ore 00.00 Sabato, 06 Gennaio 2024 alle ore 18.00 Sabato, 06 Gennaio 2024	GIALLO

DESCRIZIONE DEGLI SCENARI DI EVENTO PREVISTI

IDROGEOLOGICO

IDRAULICO RETICOLO MINORE

Criticità Giallo: Possibilità di innesco di frane superficiali/colate rapide di detriti o fango in bacini di dimensioni limitate e ruscellamenti superficiali anche con trasporto di materiale con conseguenti possibili danni localizzati alle infrastrutture, edifici e attività agricole, cantieri, insediamenti civili e industriali esposti; possibile innalzamento dei livelli idrometrici dei corsi d'acqua minori, con inondazioni delle aree limitrofe, anche per effetto di criticità locali (tombature, restringimenti, occlusioni delle luci dei ponti, ecc); possibile scorrimento superficiale delle acque nelle strade con fenomeni di rigurgito dei sistemi di smaltimento delle acque piovane e con possibile tracimazione e coinvolgimento delle aree urbane depresse, dei locali interrati e di quelli posti a pian terreno lungo le vie potenzialmente interessate da deflussi idrici; possibili temporanee interruzioni della rete stradale e/o ferroviaria in prossimità di impluvi, canali, zone depresse (sottopassi, tunnel, avvallamenti stradali, etc.) e a valle di porzioni di versante interessate da fenomeni franosi; possibili limitati danni alle opere idrauliche di difesa delle sponde, alle attività agricole, ai cantieri, agli insediamenti civili e industriali in alveo; possibili criticità connesse a localizzate cadute massi.

IDROGEOLOGICO

IDRAULICO RETICOLO MINORE

Criticità Arancione: Anche in considerazione dei recenti eventi alluvionali, possibilità di fenomeni diffusi di instabilità di versante, localmente anche profonda, in contesti geologici particolarmente critici nonché di frane superficiali e colate rapide di detriti o di fango; possibilità di significativi ruscellamenti superficiali, anche con trasporto di materiale, e di aperture di voragini per fenomeni di erosione; possibilità di innalzamento dei livelli idrometrici dei corsi d'acqua minori, con fenomeni di inondazione delle aree limitrofe, anche per effetto di criticità locali (tombature, restringimenti, occlusioni delle luci dei ponti, etc.). Possibili allagamenti di locali interrati e di quelli posti a pian terreno lungo vie potenzialmente interessate da deflussi idrici e danni e allagamenti a singoli edifici o centri abitati, infrastrutture, edifici e attività agricole, cantieri, insediamenti civili e industriali esposti ai suddetti fenomeni; possibili interruzioni della rete stradale e/o ferroviaria in prossimità di impluvie a valle di frane e colate di detrito in zone depresse in prossimità del reticolo idrografico; possibili danni alle opere di contenimento, regimazione e attraversamento dei corsi d'acqua; possibili danni a infrastrutture, edifici e attività agricole, cantieri, insediamenti civili e industriali situati in aree inondabili; possibili criticità connesse a cadute massi in più punti del territorio.



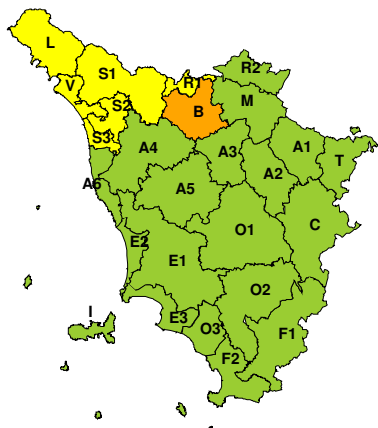
Si raccomanda di prendere visione durante l'evento dei Bollettini di Monitoraggio e Aggiornamento emessi a cadenze regolari sul sito www.cfr.toscana.it al fine di seguire l'evolversi della situazione meteo-idrologica.

Centro Funzionale Regionale

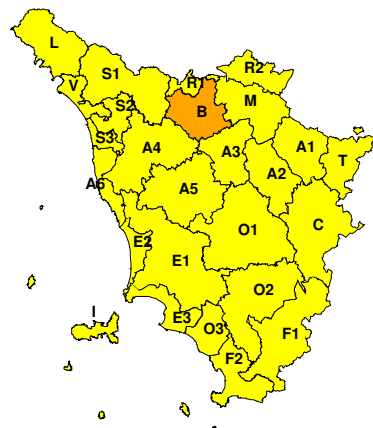
À

RISCHIO IDROGEOLOGICO-IDRAULICO RETICOLO MINORE

Venerdì, 05 Gennaio 2024

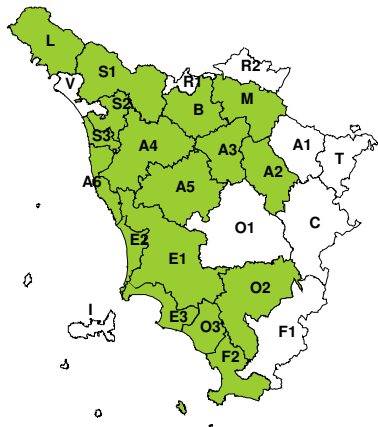


Sabato, 06 Gennaio 2024

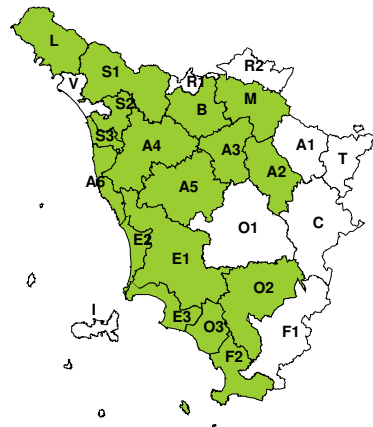


RISCHIO IDRAULICO RETICOLO PRINCIPALE

Venerdì, 05 Gennaio 2024



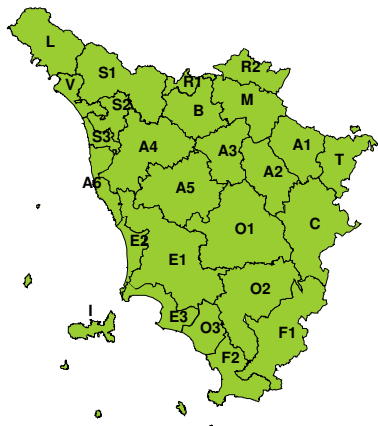
Sabato, 06 Gennaio 2024





RISCHIO TEMPORALI FORTI

Venerdì, 05 Gennaio 2024

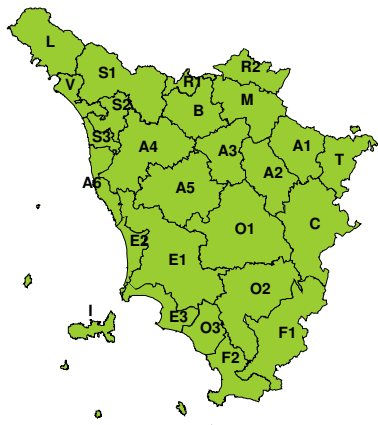


Sabato, 06 Gennaio 2024



RISCHIO VENTO

Venerdì, 05 Gennaio 2024

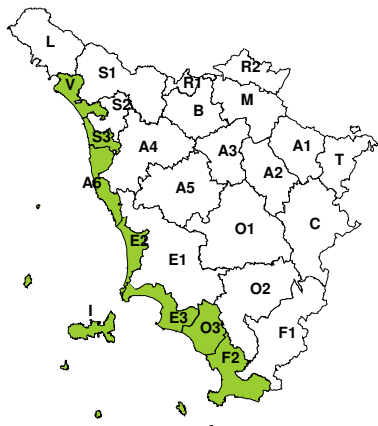


Sabato, 06 Gennaio 2024

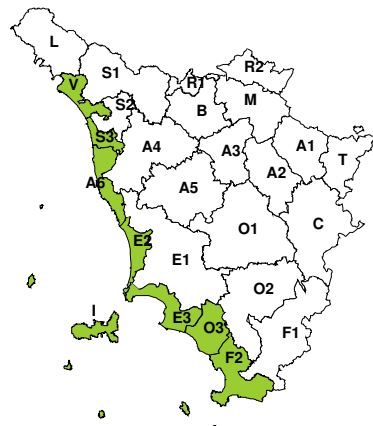


RISCHIO MAREGGIATE

Venerdì, 05 Gennaio 2024



Sabato, 06 Gennaio 2024



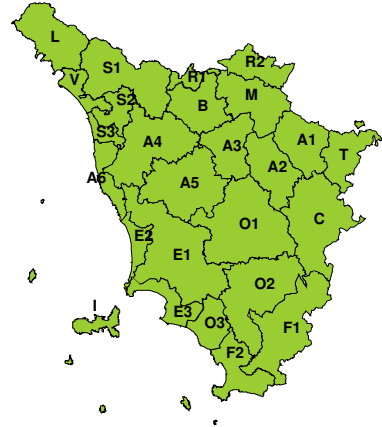


RISCHIO NEVE

Venerdì, 05 Gennaio 2024

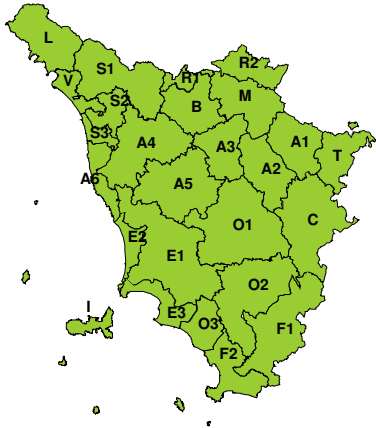


Sabato, 06 Gennaio 2024



RISCHIO GHIACCIO

Venerdì, 05 Gennaio 2024



Sabato, 06 Gennaio 2024

