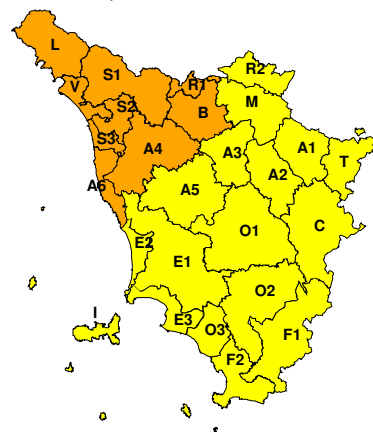




À

**BOLLETTINO DI VALUTAZIONE DELLE CRITICITÀ**Emissione di **Mercoledì, 08 Novembre 2023**, ore 13.14**AVVISO DI CRITICITÀ REGIONALE**Valido dalle ore 16.00 di **Giovedì, 09 Novembre 2023** alle ore 14.00 di **Venerdì, 10 Novembre 2023****Mercoledì, 08 Novembre 2023****Giovedì, 09 Novembre 2023****AREE INTERESSATE:**

- |                         |                             |                         |
|-------------------------|-----------------------------|-------------------------|
| ■ A1-Arno-Casentino     | ■ E2-Etruria-Costa Nord     | ■ O3-Ombr. Gr-Costa     |
| ■ A2-Arno-Valdarno Sup. | ■ E3-Etruria-Costa Sud      | ● R1-Reno               |
| ■ A3-Arno-Firenze       | ■ F1-Fiora e Alb.           | ■ R2-Romagna-Toscana    |
| ● A4-Valdarno Inf.      | ■ F2-Fiora e Alb.-Costa e G | ● S1-Serchio-Garf.-Lima |
| ■ A5-Valdelsa-Valdera   | ■ I-Isole                   | ● S2-Serchio-Lucca      |
| ● A6-Arno-Costa         | ● L-Lunigiana               | ● S3-Serchio-Costa      |
| ● B-Bisenzio e Ombr. Pt | ■ M-Mugello-Val di Sieve    | ■ T-Valtiberina         |
| ■ C-Valdichiana         | ■ O1-Ombr. Gr-Alto          | ● V-Versilia            |
| ■ E1-Etruria            | ■ O2-Ombr. Gr-Medio         |                         |

**Legenda criticità:** VERDE, ■ GIALLO, ● ARANCIONE, ▲ ROSSO

**PROVINCE INTERESSATE:** AREZZO, FIRENZE, GROSSETO, LIVORNO, LUCCA, MASSA-CARRARA, PISA, PISTOIA, PRATO, SIENA

**FENOMENI PREVISTI**

pressione in temporaneo aumento in attesa di una nuova perturbazione atlantica che transiterà sulla nostra regione tra giovedì e venerdì.

**PIOGGIA:** oggi, mercoledì, possibilità di locali rovesci, più probabili su zone meridionali e basso Arcipelago ma con cumulati non significativi. Domani, giovedì, piogge, in particolare nella seconda parte della giornata, in estensione dalla costa verso l'interno. Dalla sera sono attesi anche temporali. Cumulati medi significativi. Cumulati massimi fino a elevati, sulle zone costiere e sulle province di Massa-Carrara, Lucca, Pisa, Pistoia e Prato; fino a non elevati altrove.

**TEMPORALI:** oggi, mercoledì, solo locali rovesci sulle zone costiere; domani, giovedì, dal tardo pomeriggio temporali sparsi a partire dalla costa.

**VENTO:** oggi, mercoledì, nulla da segnalare. Domani, giovedì, rinforzo dei venti dai quadranti meridionali con raffiche in serata fino a 60-70 km/h sull'Arcipelago a sud dell'Elba.

**MARE:** nulla da segnalare.

**DESCRIZIONE DELLE CRITICITÀ€ PREVISTE:**

Sulla base delle previsioni meteorologiche odierne e delle valutazioni dei possibili effetti al suolo effettuate, si prefigurano i seguenti scenari di criticità:



ZONE DI ALLERTA	RISCHIO	TEMPI	CRITICITA'
<b>B</b>	IDRAULICO RETICOLO PRINCIPALE	dalle ore 18.00 Giovedì, 09 Novembre 2023 alle ore 14.00 Venerdì, 10 Novembre 2023	<b>GIALLO</b>
<b>A4, A6, B, L, R1 S1, S2, S3, V</b>	IDROGEOLOGICO IDRAULICO RETICOLO MINORE	dalle ore 16.00 Giovedì, 09 Novembre 2023 alle ore 14.00 Venerdì, 10 Novembre 2023	<b>ARANCIONE</b>
<b>A1, A2, A3, A5, C E1, E2, E3, F1, F2 I, M, O1, O2, O3 R2, T</b>	IDROGEOLOGICO IDRAULICO RETICOLO MINORE	dalle ore 16.00 Giovedì, 09 Novembre 2023 alle ore 14.00 Venerdì, 10 Novembre 2023	<b>GIALLO</b>
<b>A3, A4, A5, A6, B E1, E2, E3, F1, F2 I, L, M, O1, O2 O3, R1, S1, S2, S3 V</b>	TEMPORALI FORTI	dalle ore 16.00 Giovedì, 09 Novembre 2023 alle ore 23.59 Giovedì, 09 Novembre 2023	<b>GIALLO</b>

**DESCRIZIONE DEGLI SCENARI DI EVENTO PREVISTI****IDRAULICO****RETICOLO PRINCIPALE**

**Criticità Giallo:** Possibilità di localizzati fenomeni di incremento dei livelli dei corsi d'acqua maggiori, generalmente contenuti all'interno dell'alveo; possibili criticità connesse al transito dei deflussi nei corsi d'acqua maggiori anche in assenza di precipitazioni; possibilità di limitati danni alle opere idrauliche e di difesa delle sponde, alle attività agricole, ai cantieri, agli insediamenti civili e industriali in alveo.

**IDROGEOLOGICO****IDRAULICO RETICOLO MINORE**

**Criticità Arancione: Considerato lo stato di vulnerabilità del territorio a causa degli eventi pregressi, in particolare sulle zone centro-settentrionali della regione, saranno possibili:** fenomeni diffusi di instabilità di versante, localmente anche profonda, in contesti geologici particolarmente critici nonché di frane superficiali e colate rapide di detriti o di fango; possibilità di significativi ruscellamenti superficiali, anche con trasporto di materiale, e di aperture di voragini per fenomeni di erosione; possibilità di innalzamento dei livelli idrometrici dei corsi d'acqua minori, con fenomeni di inondazione delle aree limitrofe, anche per effetto di criticità locali (tombature, restringimenti, occlusioni delle luci dei ponti, etc.). Possibili allagamenti di locali interrati e di quelli posti a pian terreno lungo vie potenzialmente interessate da deflussi idrici e danni e allagamenti a singoli edifici o centri abitati, infrastrutture, edifici e attività agricole, cantieri, insediamenti civili e industriali esposti ai suddetti fenomeni; possibili interruzioni della rete stradale e/o ferroviaria in prossimità di impluvie a valle di frane e colate di detrito in zone depresse in prossimità del reticolo idrografico; possibili danni alle opere di contenimento, regimazione e attraversamento dei corsi d'acqua; possibili danni a infrastrutture, edifici e attività agricole, cantieri, insediamenti civili e industriali situati in aree inondabili; possibili criticità connesse a cadute massi in più punti del territorio.

**TEMPORALI FORTI**

**Criticità Giallo:** In uno scenario caratterizzato da elevata incertezza previsionale, saranno possibili fenomeni intensi occasionalmente pericolosi per l'incolumità delle persone e in grado di causare disagi e danni a carattere locale. Saranno possibili gli effetti riconducibili al rischio **idrogeologico-idraulico reticolo minore**, che potrebbero verificarsi in maniera repentina ed improvvisa.

A causa delle violente raffiche di **vento**, saranno possibili ulteriori effetti tra cui ad esempio, rottura di rami e/o caduta di alberi, caduta di tegole, danni alle strutture provvisorie e/o agli edifici, abbattimento di pali, segnaletica e impalcature, trasporto di materiale, disagi e/o interruzione della viabilità e danneggiamenti alle reti di distribuzione di servizi (tra cui telefonia ed elettricità) con conseguenti interruzioni.

Nel caso in cui si verificano **grandinate** saranno inoltre possibili danni alle colture agricole, alle coperture degli edifici e agli automezzi.

Infine a causa delle **fulminazioni** saranno possibili danneggiamenti agli edifici, alberi e alle reti di distribuzione di servizi (tra cui telefonia ed elettricità) e eventualmente l'innescio di incendi in aree boschive.

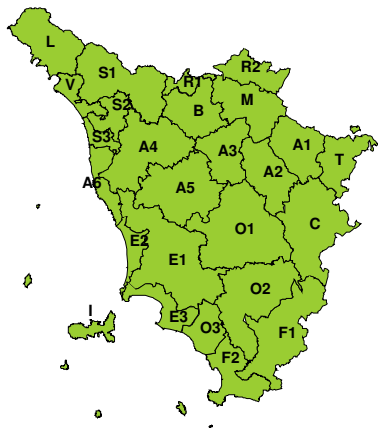
Si raccomanda di prendere visione durante l'evento dei Bollettini di Monitoraggio e Aggiornamento emessi a cadenze regolari sul sito [www.cfr.toscana.it](http://www.cfr.toscana.it) al fine di seguire l'evolversi della situazione meteo-idrologica.

**Centro Funzionale Regionale**

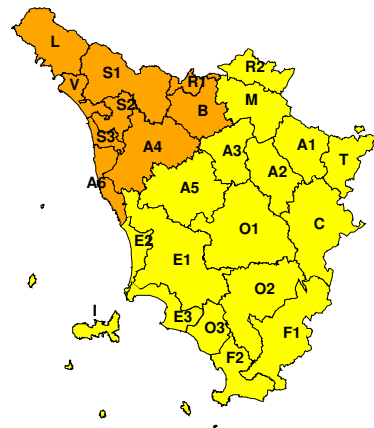


**RISCHIO IDROGEOLOGICO-IDRAULICO RETICOLO MINORE**

**Mercoledì, 08 Novembre 2023**

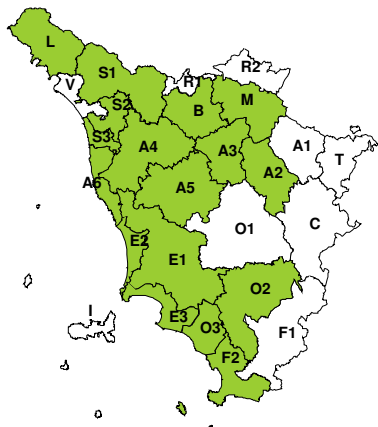


**Giovedì, 09 Novembre 2023**

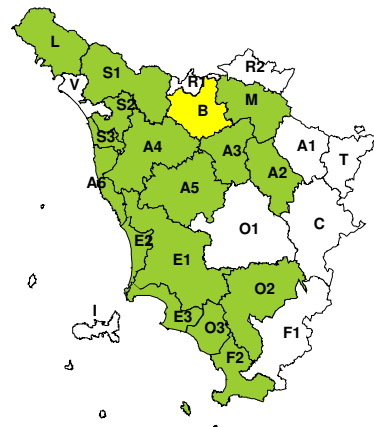


**RISCHIO IDRAULICO RETICOLO PRINCIPALE**

**Mercoledì, 08 Novembre 2023**

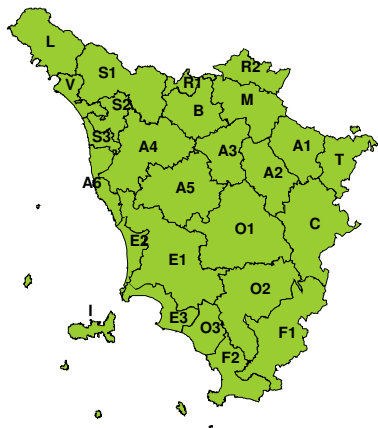


**Giovedì, 09 Novembre 2023**

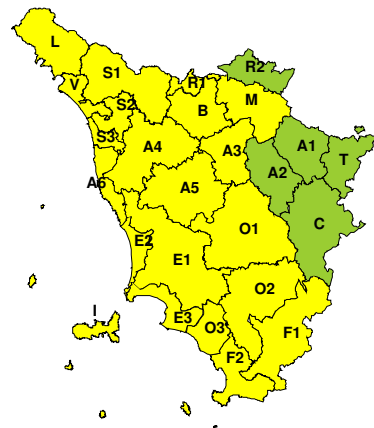


**RISCHIO TEMPORALI FORTI**

**Mercoledì, 08 Novembre 2023**



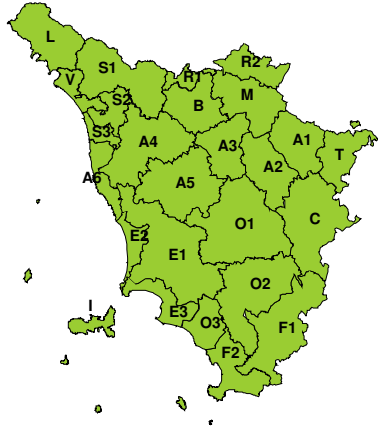
**Giovedì, 09 Novembre 2023**



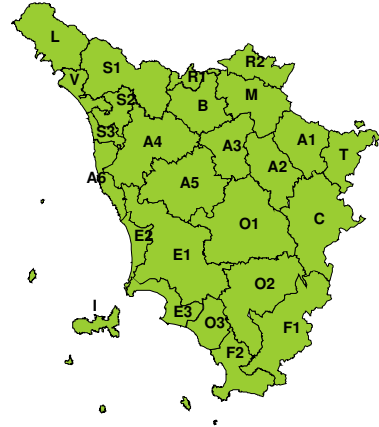


**RISCHIO VENTO**

**Mercoledì, 08 Novembre 2023**

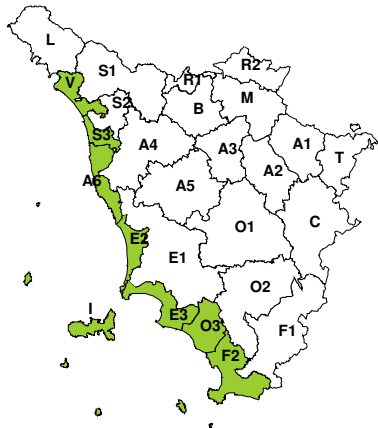


**Giovedì, 09 Novembre 2023**

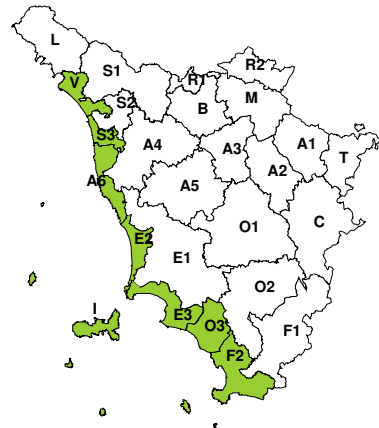


**RISCHIO MAREGGIATE**

**Mercoledì, 08 Novembre 2023**

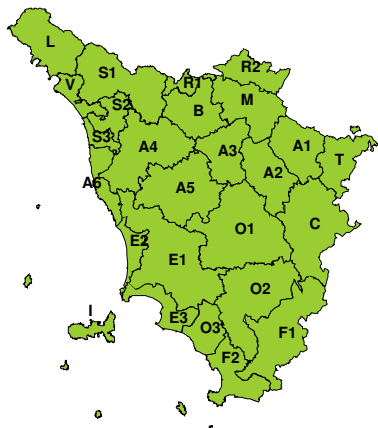


**Giovedì, 09 Novembre 2023**

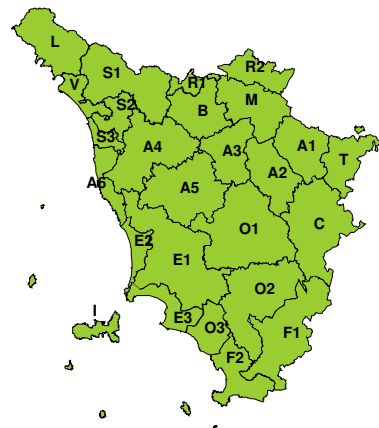


**RISCHIO NEVE**

**Mercoledì, 08 Novembre 2023**



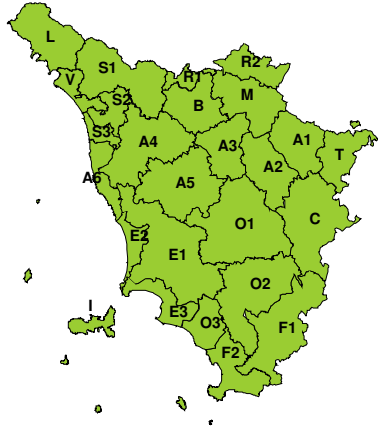
**Giovedì, 09 Novembre 2023**





**RISCHIO GHIACCIO**

**Mercoledì, 08 Novembre 2023**



**Giovedì, 09 Novembre 2023**

